


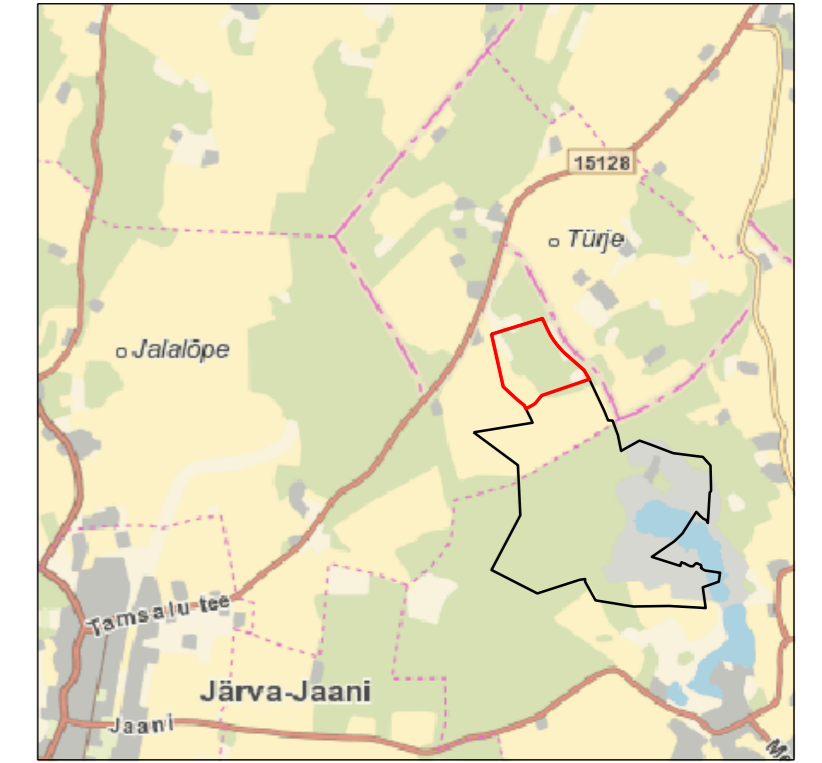
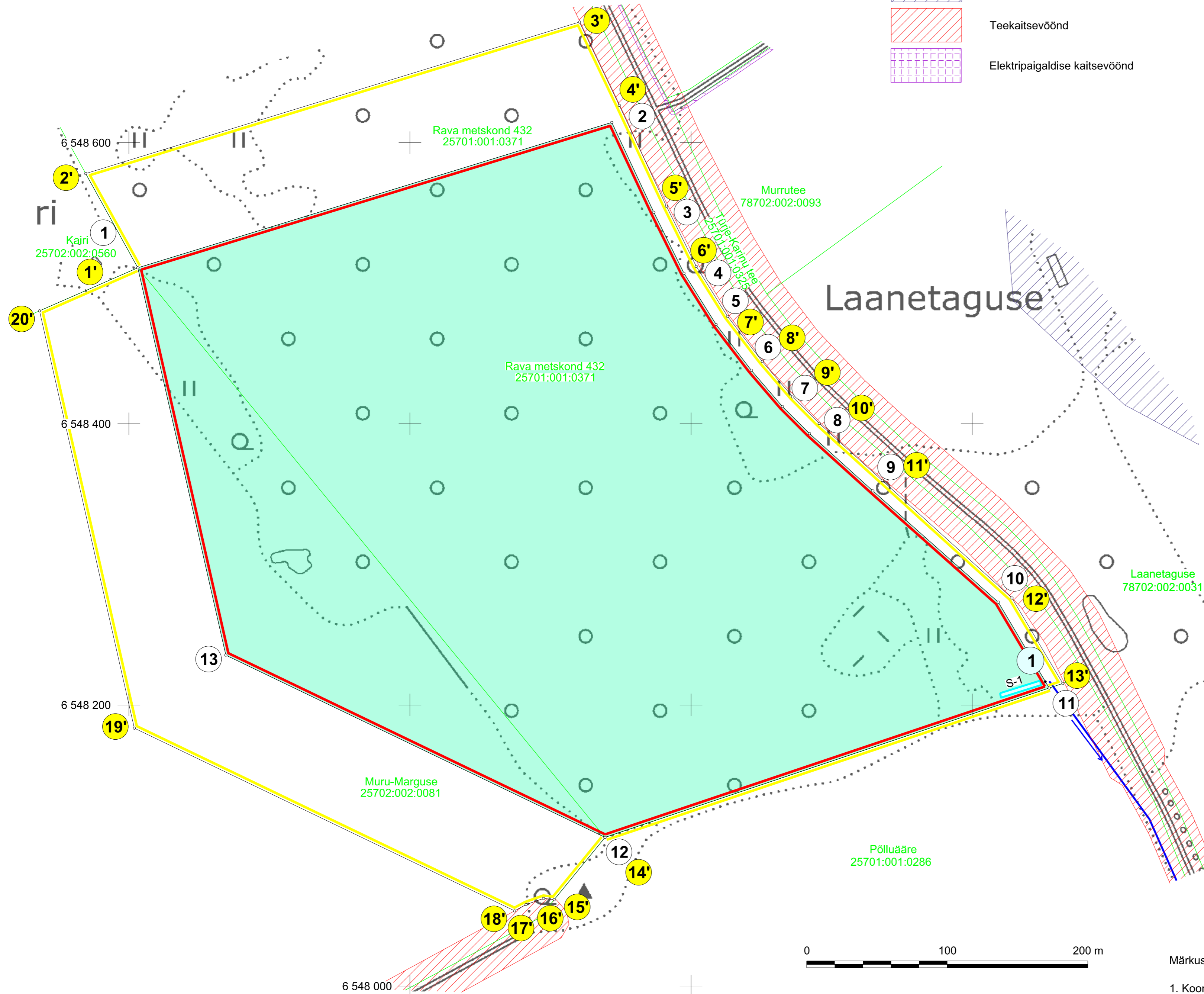


ASENDIPLAAN
M 1 : 50 000

-  Kaitsmata põhjaveega ala
-  Teekaitsevöönd
-  Elektripaigaldise kaitsevöönd



Kaardilehe nr 6413 (Järva-Jaani)




Nr	X	Y
1	6 548 511,00	610 806,39
2	6 548 614,42	611 143,58
3	6 548 550,46	611 173,50
4	6 548 507,10	611 194,98
5	6 548 470,67	611 217,84
6	6 548 438,08	611 242,89
7	6 548 412,33	611 264,99
8	6 548 393,04	611 284,29
9	6 548 352,31	611 329,34
10	6 548 273,14	611 418,53
11	6 548 212,02	611 454,79
12	6 548 105,79	611 138,78
13	6 548 235,43	610 869,02

Mäeeraldise teenindusmaa piiripunktide koordinaadid

Nr	X	Y
1'	6 548 511,00	610 806,38
2'	6 548 578,07	610 769,28
3'	6 548 685,83	611 120,64
4'	6 548 626,53	611 148,96
5'	6 548 554,80	611 182,51
6'	6 548 511,99	611 203,71
7'	6 548 476,39	611 226,05
8'	6 548 444,39	611 250,66
9'	6 548 419,13	611 272,33
10'	6 548 400,29	611 291,18
11'	6 548 359,76	611 336,01
12'	6 548 276,10	611 428,31
13'	6 548 215,27	611 464,47
14'	6 548 105,79	611 138,80
15'	6 548 061,54	611 102,66
16'	6 548 062,32	611 095,02
17'	6 548 057,96	611 082,62
18'	6 548 053,50	611 074,44
19'	6 548 183,51	610 803,91
20'	6 548 480,38	610 736,44

Pindala 19,21 ha

Pindala 26,95 ha




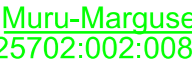







Märkused:


1. Koordinaadid L-Est 97 süsteemis.
2. Asendiplaan: Maa-ameti X-GIS kaardirakendus.
3. Plaani koostamisel on kasutatud:
 - Maa-ameti väljastatud katastriüksuste piirandmeid (seisuga 23.03.2021);
 - Maa-ameti aluskaartide avalikku WMS-teenust (must-valge põhikaart, kitsenduste andmed).
4. Kasutatud tarkvara: Bentley PowerCivil for Baltics V8i (liitsents: 70000661800020).

Seirepunkti koordinaadid

Seirepunkti nr	X	Y
1	6 548 223	611 463

-  Mäeeraldise teenindusmaa piir, piiripunkt ja piiripunkti number
-  Mäeeraldise piir, piiripunkt ja piiripunkti number
-  Karinu lubjakivimaardla piir (asendiplaanil)
-  Katastriüksuse nimi, piir ja tunnus

-  Vee voolusuund
-  Võimalik äravoolukraav
-  Seirepunkti koht ja number
-  Võimalik settebasseini asukoht
-  Valgala

Objekti nimetus ja aadress Karinu IV lubjakivikarjäär Järva vald, Järva maakond	Joonise sisu Veeloa taotluse plaan
Loa omanik Nordkalk AS F. R. Faehlmanni tee 11a, Rakke alevik, Väike-Maarja vald, Lääne-Viru maakond 46301 nordkalk.estonia@nordkalk.com	Joonis nr 1 / 1 Möötkava 1 : 2 000
 OÜ Inseneribüroo STEIGER Männiku tee 104, 11216 Tallinn +372 668 1011, info@steiger.ee	Koostas Epp Kuslap /alkirjastatud digitaalselt/ Kinnitas Erki Vaguri /alkirjastatud digitaalselt/
	Kuupäev 04.06.2021 Töö nr 21/3401