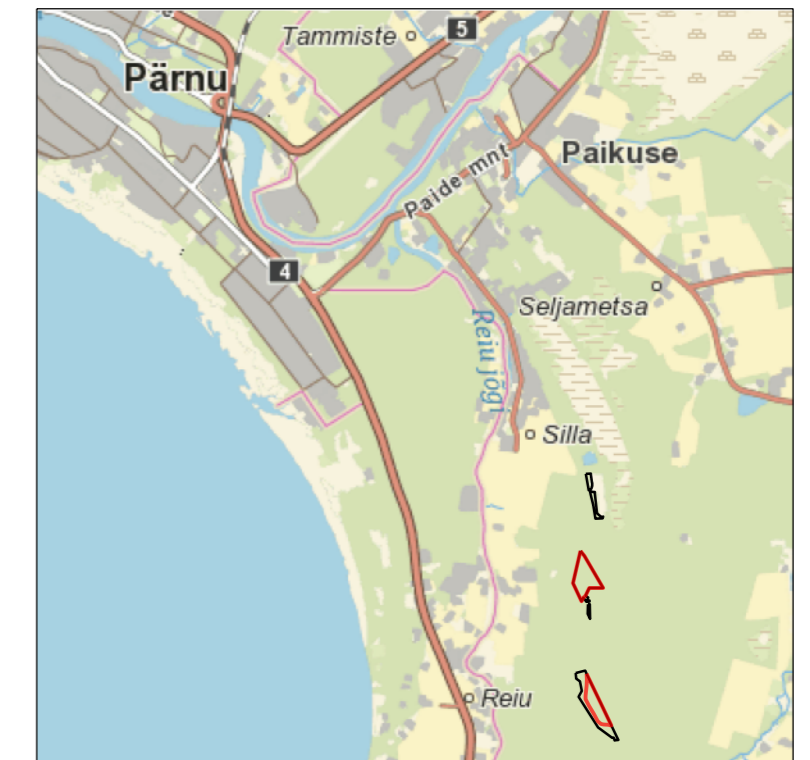
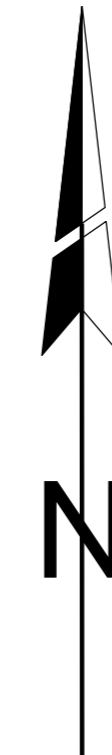


# ASENDIPLAAN M 1 : 100 000



Kaardileht nr 533 Pärnu



### Mäeeraldise piiripunktide koordinaadid

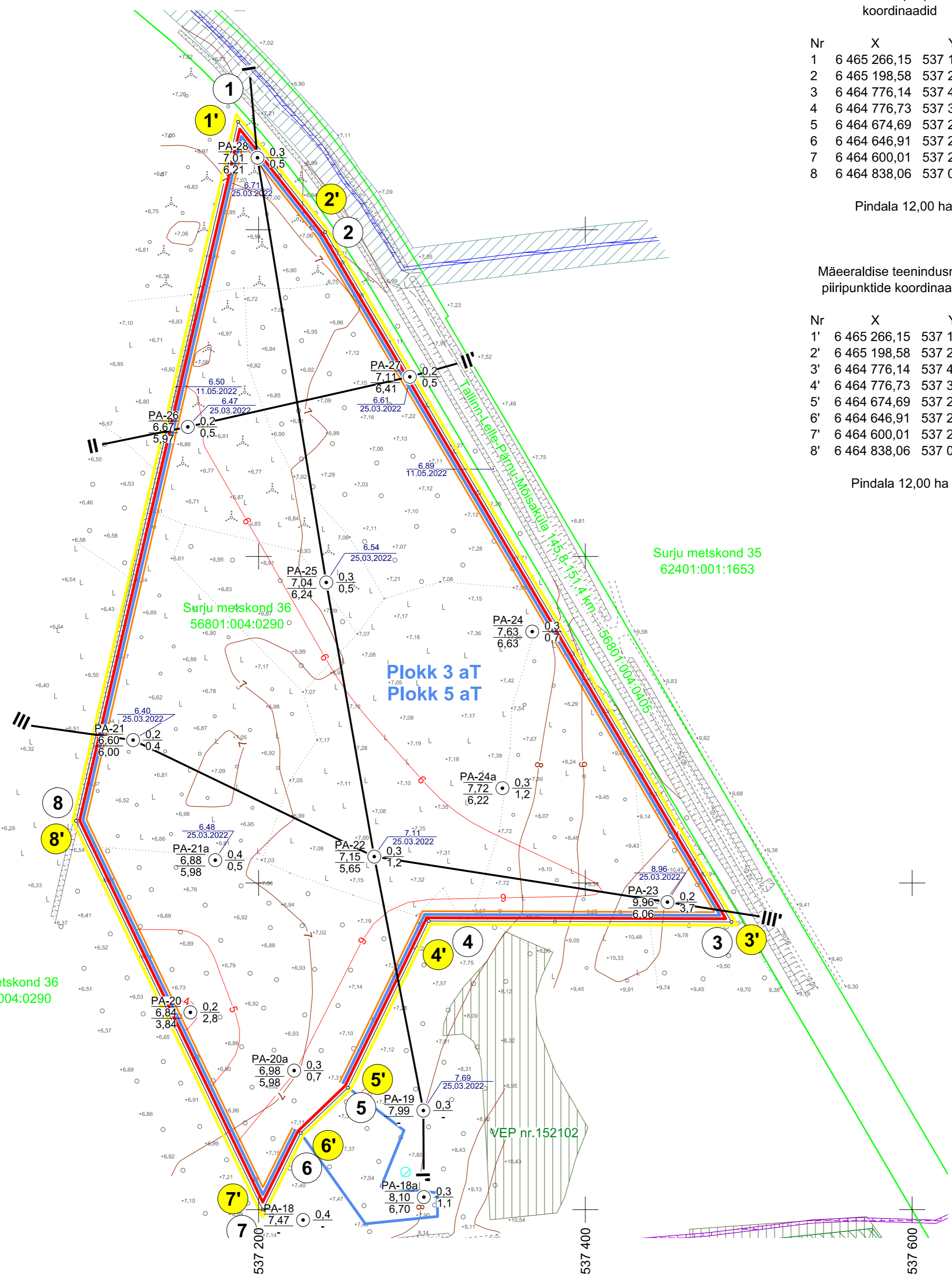
Nr	X	Y
1	6 465 266,15	537 187,49
2	6 465 198,58	537 240,80
3	6 464 776,14	537 489,41
4	6 464 776,73	537 304,14
5	6 464 674,69	537 254,71
6	6 464 646,91	537 225,80
7	6 464 600,01	537 202,54
8	6 464 838,06	537 088,39

Pindala 12,00 ha

### Mäeeraldise teenindusmaa piiripunktide koordinaadid

Nr	X	Y
1'	6 465 266,15	537 187,49
2'	6 465 198,58	537 240,80
3'	6 464 776,14	537 489,41
4'	6 464 776,73	537 304,14
5'	6 464 674,69	537 254,71
6'	6 464 646,91	537 225,80
7'	6 464 600,01	537 202,54
8'	6 464 838,06	537 088,39

Pindala 12,00 ha



6 465 200

6 465 000

6 464 800


6 464 600

537 000

537 400

6 464 800

537 600



### Märkused:

- Koordinaadid L-Est 97 süsteemis, kõrgused EH2000 süsteemis.
- Lähtekoordinaadid ja kõrgus: Trimble VRS Now baasjaamade võrk.
- Möödistas OÜ Inseneribüroo STEIGER 05.2022.
- Asendiplaan: Maa-ameti X-GIS kaardirakendus.
- Plaan koostamisel on kasutatud:
  - Maa-ameti väljastatud katastriüksuste piirandmeid (seisuga 01.05.2022);
  - Maa-ameti väljastatud kitsenduste andmeid (seisuga 01.05.2022);
  - Töö "Pärnu maakonna Reiu-Liiva ja Reiu-Liiva II uuringuruumide geoloogilise uuringu aruanne" topograafilise ja varu arvutuse plaani (OÜ Inseneribüroo STEIGER, töö nr 22/3977).
- Nõlva hoideterviku ülemine piir ühtlasi mäeeraldise piiriga. Plaanil on hoideterviku alumine piir kujutatud illustriativsena plaani paremaks loetavuseks.
- Kogu ala kattub maaparandushoiulaga.
- Kasutatud tarkvara: Bentley PowerCivil for Baltics V8i (litsents: 70000661800020).

- Mäeeraldise piir, piiripunkt ja piiripunkti number
- Mäeeraldise teenindusmaa piir, piiripunkt ja piiripunkti number
- Ploki piir (aT - aakivne tarbevaru)
- Nõlva hoideterviku alumine piir
- Maardla piir (asendiplaanil)
- Katastriüksuse nimi, piir ja tunnus
- Geoloogilise läbilõike joon
- Maapinna samakõrgusjoon, m
- Mäeeraldise lamami samakõrgusjoon, m
- Veetaseme abs. kõrgus, mõõdistamise kuupäev
- Puuraugu number, Suudme abs kõrgus, m, Katendi paksus, m, Lamami abs kõrgus, m
- Ranna või kalda veekaitsevõõnd
- Metsa kitsendused
- III kategooria kaitsealused liigid
- Elektripaigaldise kaitsevõõnd
- Eesvoolu kaitsevõõnd
- Veehaarde sanitaarkaitseala
- Geod.märki kaitsevõõnd

Objekti nimetus ja aadress <b>Reiu-Liiva liivakarjäär</b> Pärnu maakond, Pärnu linn	Joonise sisu <b>Mäeeraldise plaan</b>
Loa omanik <b>Marina Minerals OÜ</b> Harju maakond, Tallinn, Tartu mnt 83-806, 10115 caspar@minerals.ee	Joonis nr 1 / 6 Mõõtkava 1 : 2 000
<b>OÜ Inseneribüroo STEIGER</b> Männiku tee 104, 11216 Tallinn +372 668 1011, info@steiger.ee	Koostas Epp Kuslap <i>folkijastatud digitaalselt</i> Kinnitas Erki Vaguri <i>folkijastatud digitaalselt</i> Kuupäev 12.08.2022 Töö nr 22/4083