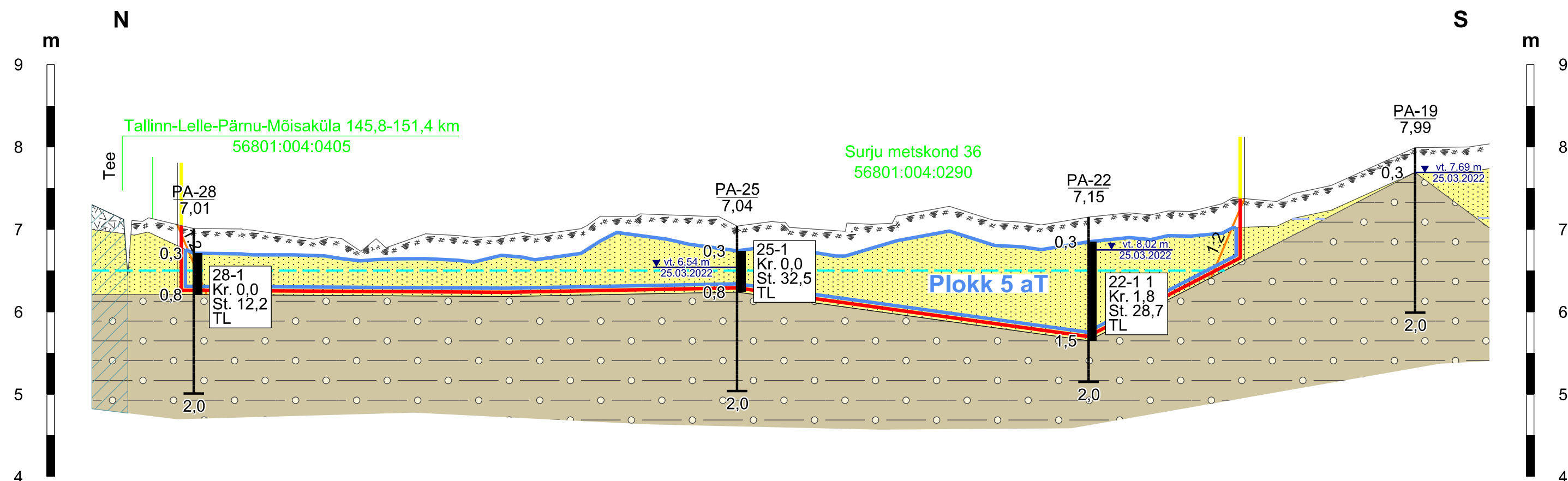
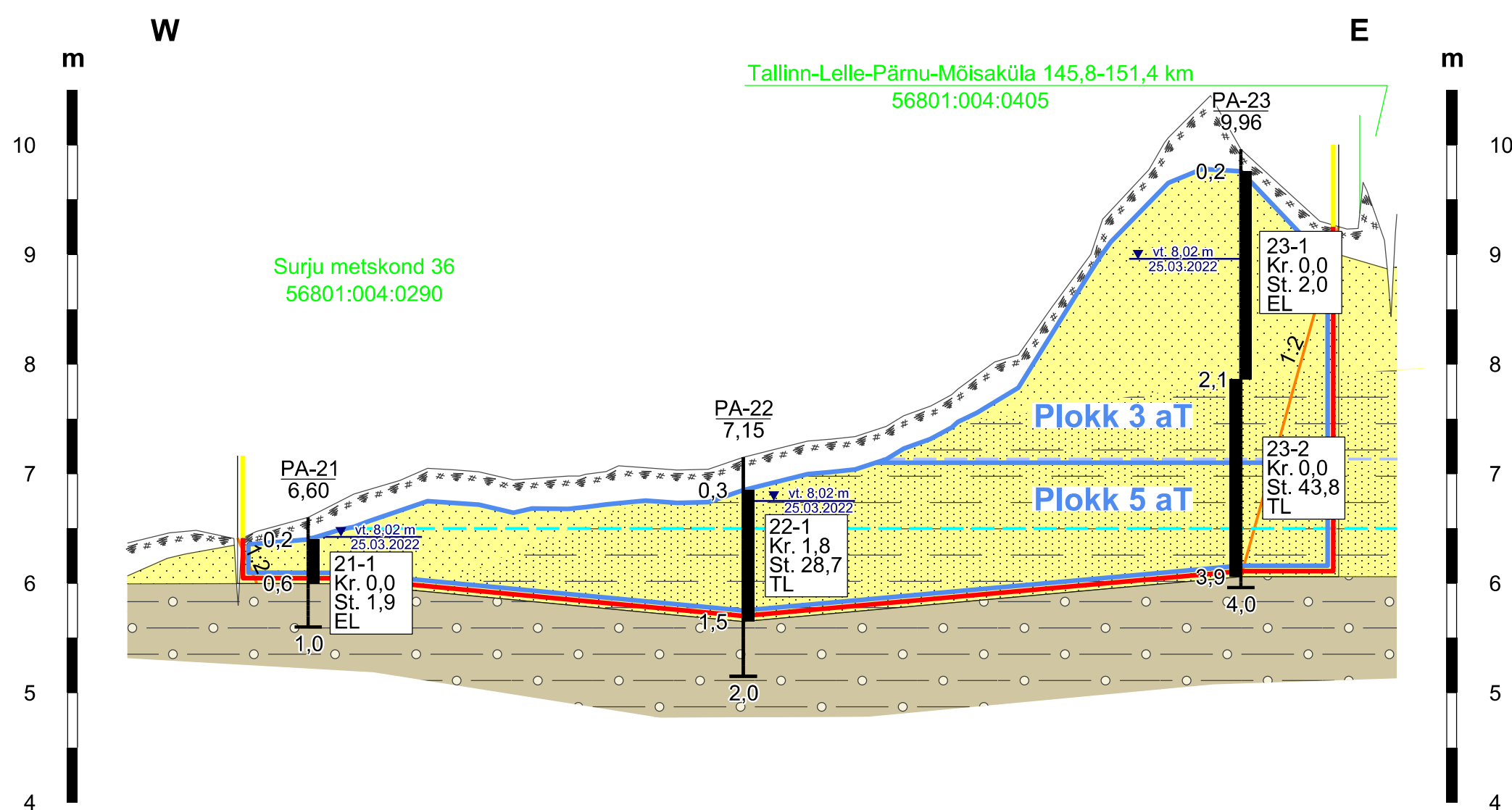


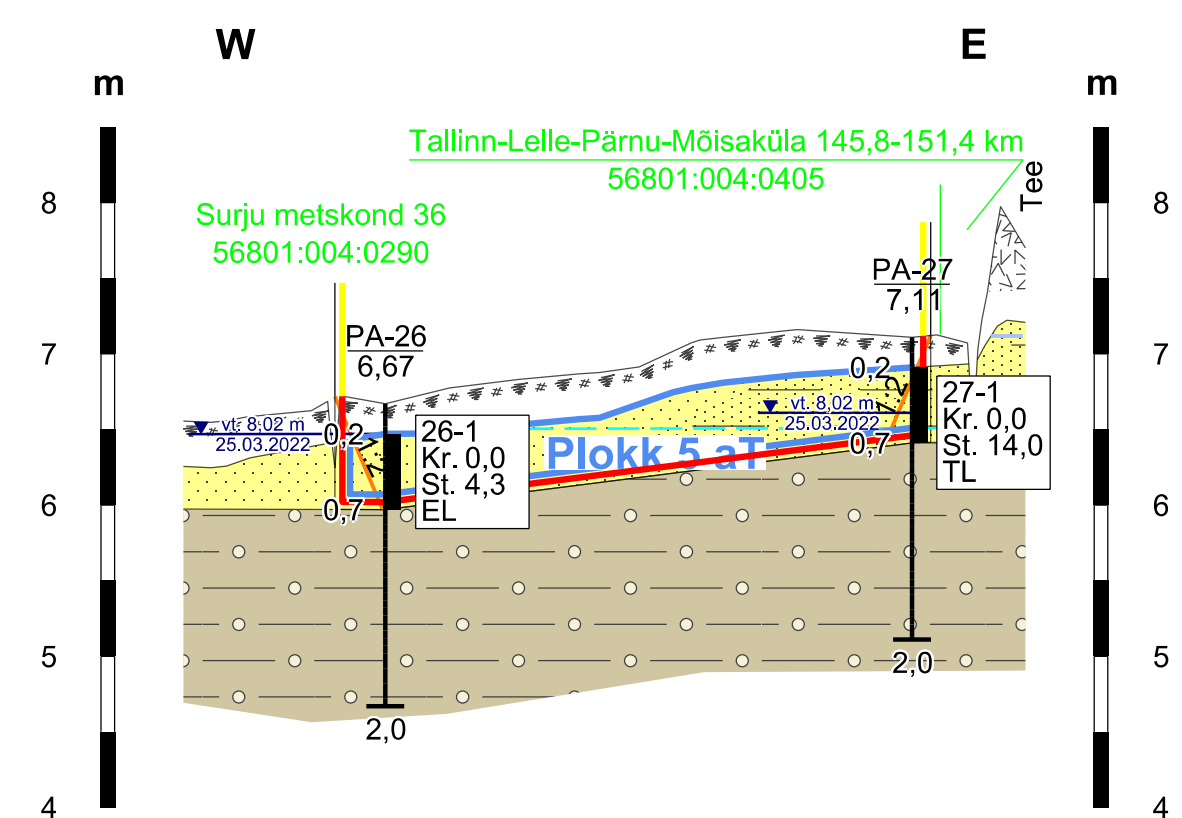
Läbilõige I-I'



Läbilõige III-III'



Läbilõige II-II'



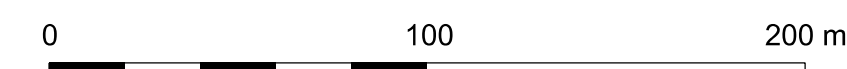
PA-8 9,14	Puuraugu nr Suudme abs kõrgus, m
0,1	Veetaseme abs kõrgus, m Mõõtmise kuupäev
8-1 Kr. 0,0 St. 5,7 TL	Proovi number Kruusa sisaldus (fraktsioon > 31,5mm), % Savi- ja tolmusisaldus (fraktsioon < 0,063mm), % EL - ehitusliiv TL - täiteliv
1,5	Puuraugu sügavus, m
2,0	

- Mäeeraldise teenindusmaa piir
- Mäeeraldise piir
- Ploki piir (aT - aktiivne tarbevaru)
- Surju metskond 36
56801:004:0290
- Katastriüksuse nimi, piir ja tunnus
- Keskmise uuringuaegne veetase (abs 7,2 m)
- Eeldatav veetase maavara ammendamisel (abs. 6,50 m)
- Nõlva hoidetervik (nõlvus 1 : 2)

- Kasvukiht
- Tehnogeensed setted
- Puhas orgaanikarikas liiv (savi- ja tolmusakeste sisaldus <5%)
- Savikas orgaanikarikas liiv (savi- ja tolmusakeste sisaldus >5% ja <10%)
- Väga savikas orgaanikarikas liiv (savi- ja tolmusakeste sisaldus >10%)
- Moreen
- Eesvoolu kaitsevõnd
- Elektripaigaldise kaitsevõnd

Märkused:

1. Kõrgused EH2000 süsteemis.
2. Kogu alal maaparandussüsteemi hoiuala TAMME(TP-585) tunnus: 6114540010110001.
3. Kasutatud on töö "Pärnu maakonna Reiu-Liiva ja Reiu-Liiva II uurinurumide geoloogilise uuringu aruanne" geoloogilisi läbilõikeid (OÜ Inseneribüroo STEIGER, töö nr 22/3397).
4. Kasutatud tarkvara: Bentley PowerCivil for Baltics V8i (litsents: 70000661800020).



Objekti nimetus ja aadress		Joonise sisu	
Reiu-Liiva liivakarjäär Pärnu maakond, Pärnu linn		Geoloogilised läbilõiked I-I'...III-III'	
Loa omanik	Marina Minerals OÜ Harju maakond, Tallinn, Tartu mnt 83-806, 10115 caspar@minerals.ee	Joonis nr	3 / 6
		Mõõtkava	H 1 : 2 000 V 1 : 50
	OÜ Inseneribüroo STEIGER Männiku tee 104, 11216 Tallinn +372 668 1011, info@steiger.ee	Koostas	Epp Kuslap <small>/alkirjastatud digitaalselt/</small>
		Kinnitas	Erki Vaguri <small>/alkirjastatud digitaalselt/</small>
		Kuupäev	23.09.2022
		Töö nr	22/4083