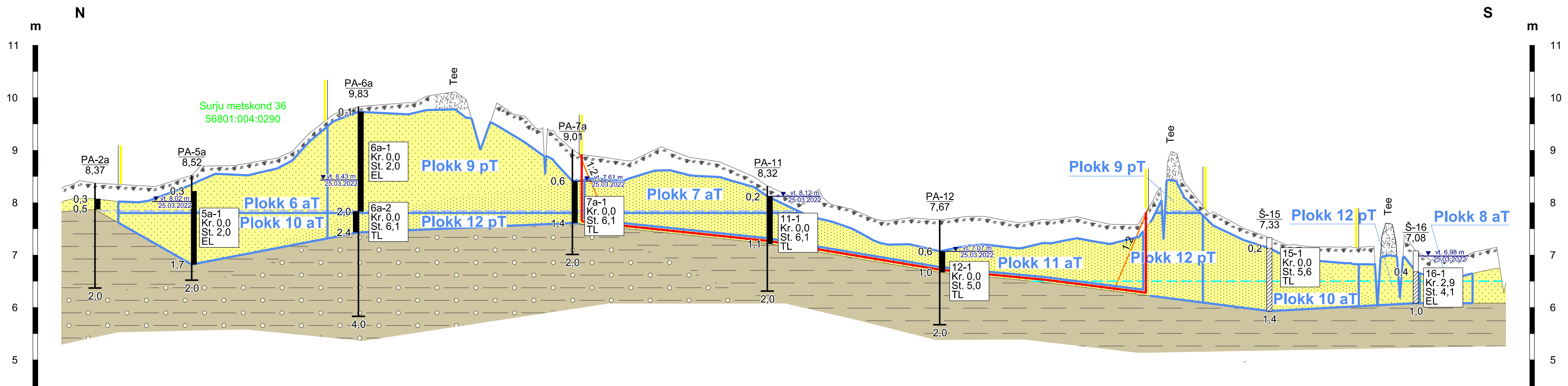
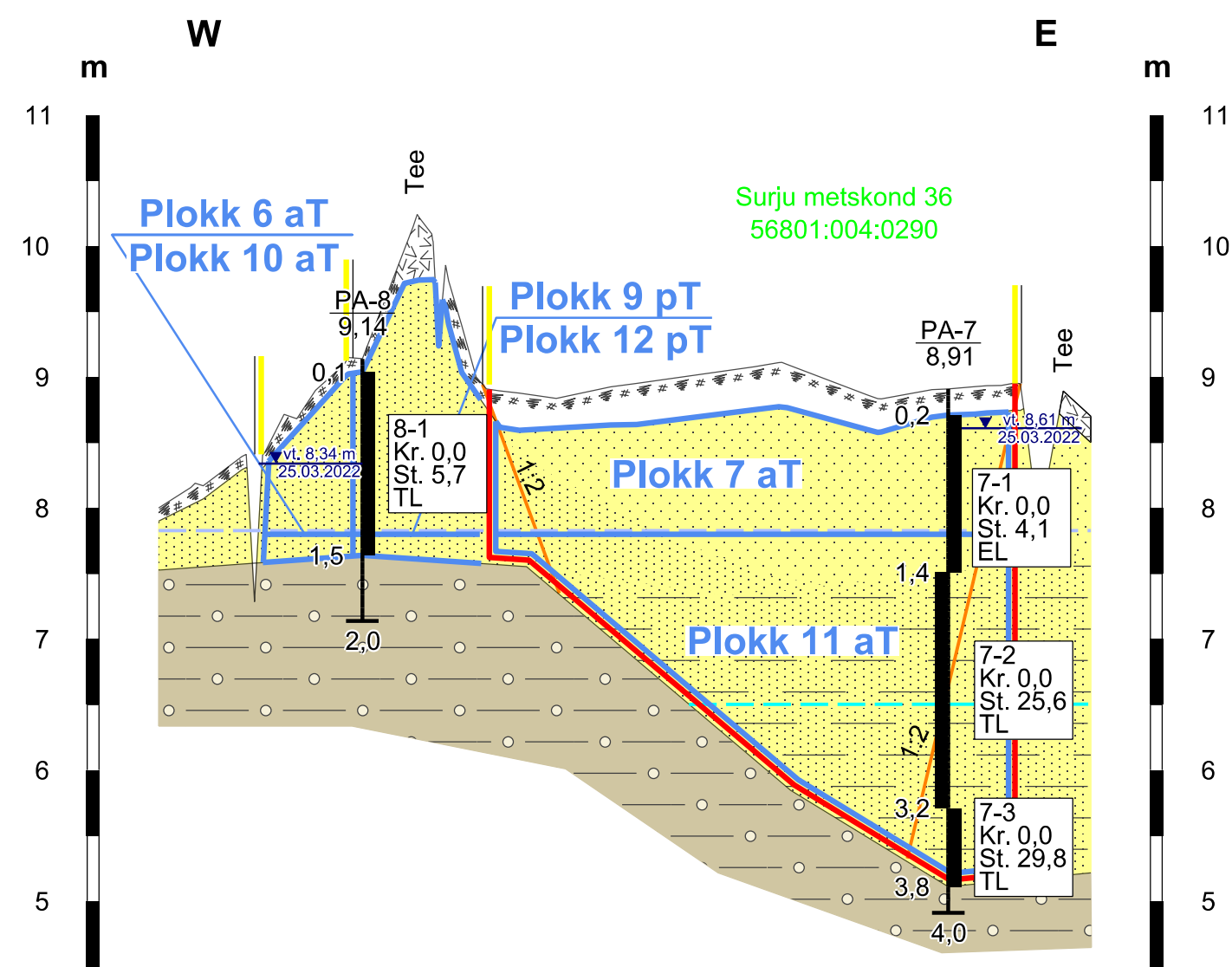


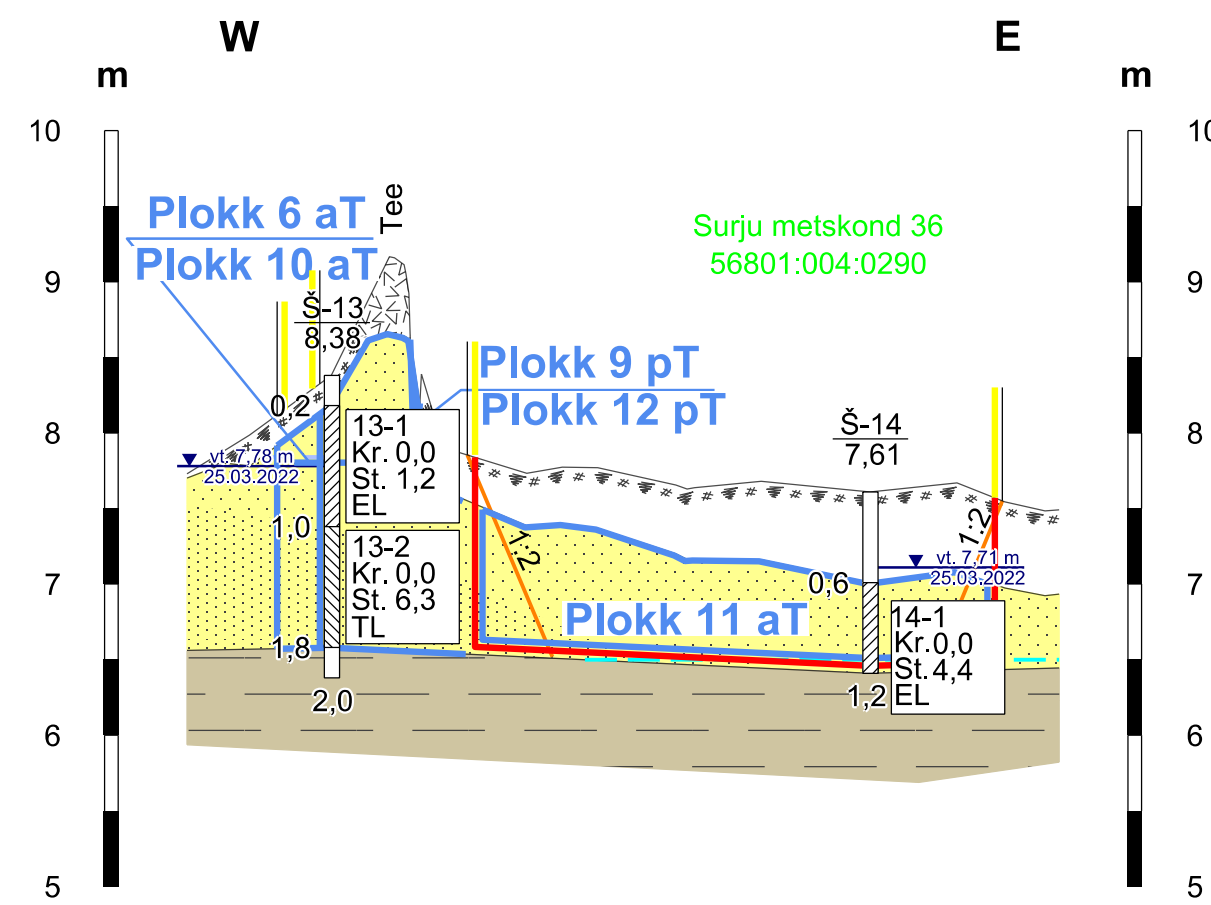
Läbilõige IV-IV'



Läbilõige V-V'




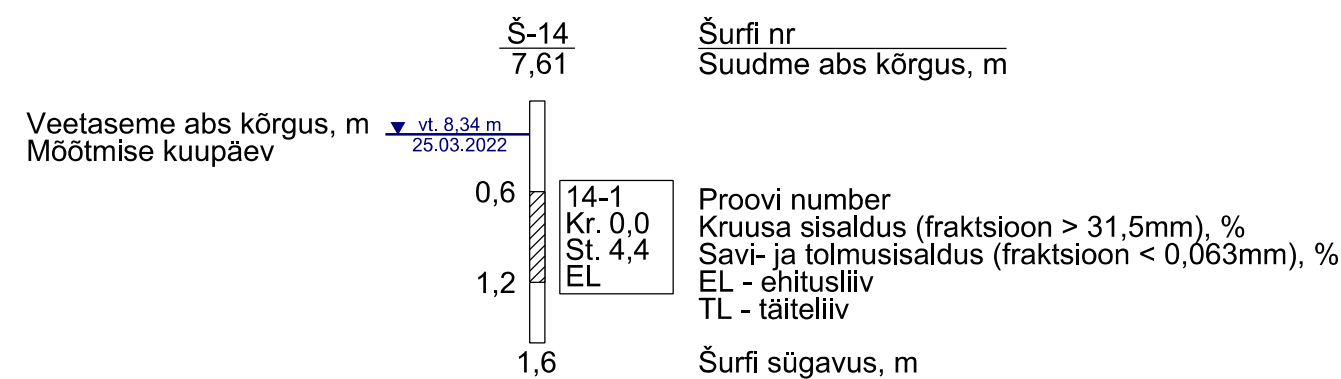
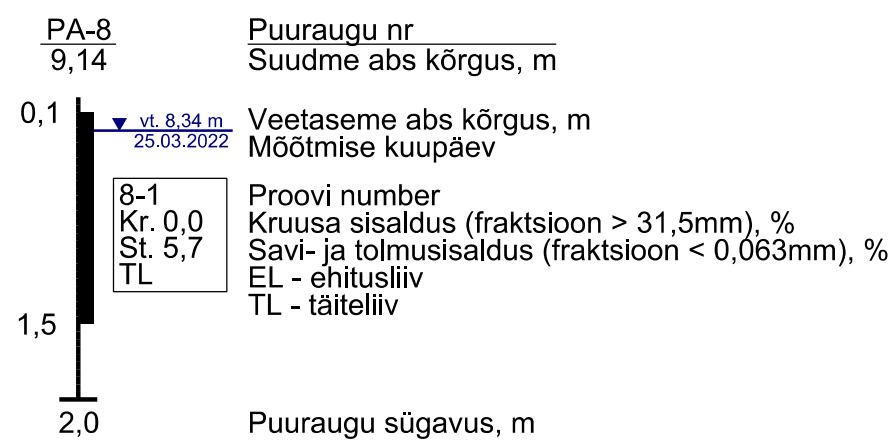
Läbilõige VI-VI'



- Mäeeraldise teenindusmaa piir
- Mäeeraldise piir
- Ploki piir (aT - aktiivne tarbevaru, pT - passiivne tarbevaru)
- Surju metskond 36 56801:004:0290
- - - Katastrüksuse nimi, piir ja tunnus
- - - Keskmise uuringuaegne veetase (abs. 7,8 m)
- - - Eeldatav veetase maavara ammendamisel (abs. 6,5 m)
- Nõlva hoidetervik (nõlvus 1 : 2)
-
-
-
-
-
-
-

Märkused:

1. Kõrgused EH2000 süsteemis.
2. Kogu alal maaparandussüsteemi hoiuala TAMME(TP-585) tunnus: 6114540010110001.
3. Kasutatud on töö "Pärnu maakonna Reiu-Liiva ja Reiu-Liiva II uurinruumide geoloogilise uuringu aruanne" geoloogilisi läbilõikeid (OÜ Inseneribüroo STEIGER, töö nr 22/3397).
4. Kasutatud tarkvara: Bentley PowerCivil for Baltics V8i (litsents: 70000661800020).



Objekti nimetus ja aadress Reiu-Liiva liivakarjäär Pärnu maakond, Pärnu linn		Joonise sisu Geoloogilised läbilõiked IV-IV'...VI-VI'	
Loa omanik Marina Minerals OÜ Harju maakond, Tallinn, Tartu mnt 83-806, 10115 caspar@minerals.ee		Joonis nr 4 / 6	Mõõtkava H 1 : 2 000 V 1 : 50
 OÜ Inseneribüroo STEIGER Männiku tee 104, 11216 Tallinn +372 668 1011, info@steiger.ee		Koostas Epp Kuslap <small>/alkajastatud digitaalselt/</small>	Kuupäev 12.08.2022
		Kinnitas Erki Vaguri <small>/alkajastatud digitaalselt/</small>	Töö nr 22/4083