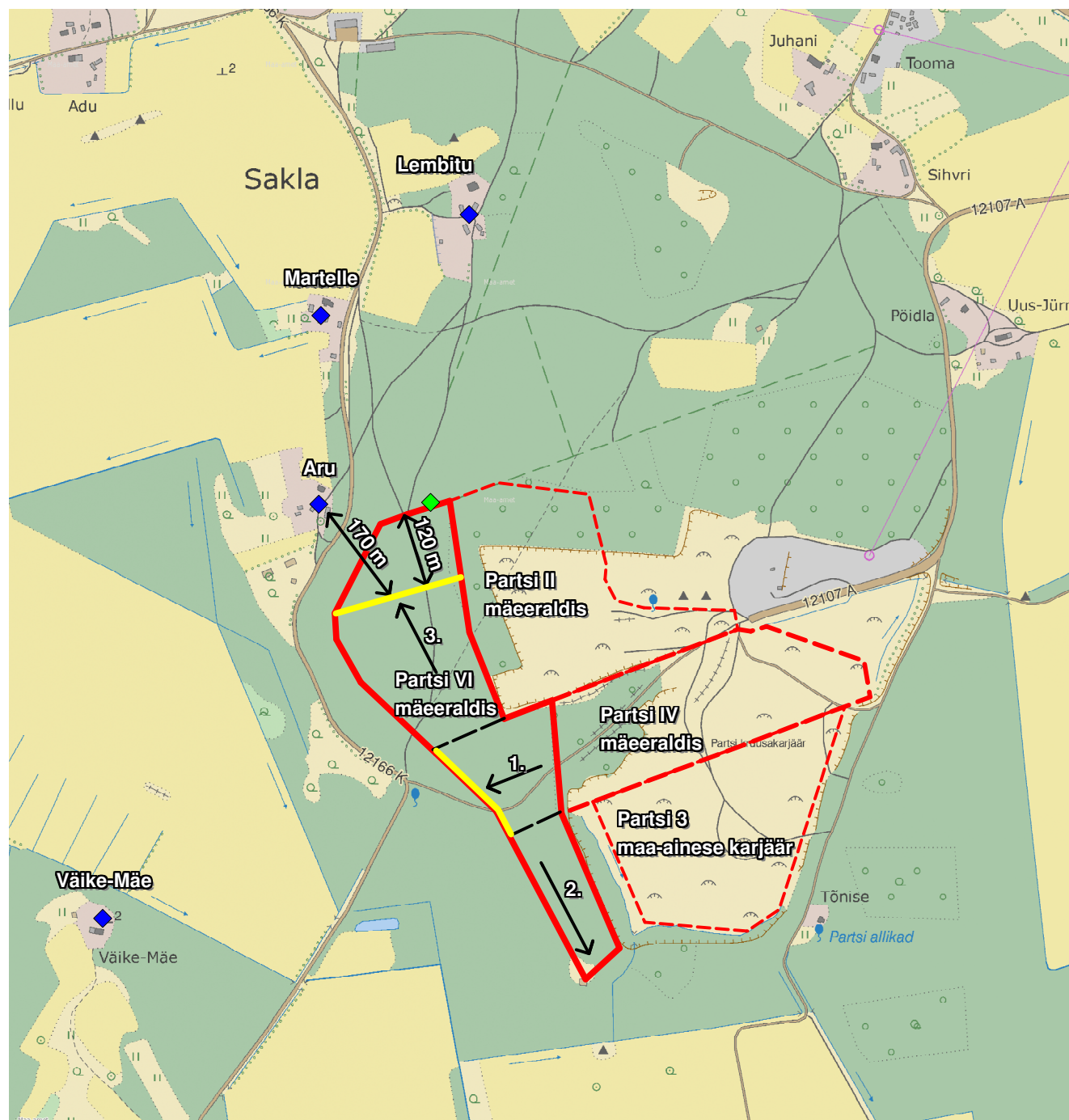
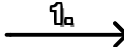








Välisõhu seire plaan

M 1: 10 000



-  Mäetööde liikumise suund ja number
-  Mäetööde kaugus majapidamisest või mäeeraldisel piirist, meetrites
-  Taotletava mäeeraldisel piir
-  Olemasolevate mäeeraldisel piirid
-  Seire läbiviimise aeg sõltuvalt mäetööde arengust
-  Mõõtepunkti mõtteline asukoht majapidamise juures
-  Liikuv mõõtepunkt mäeeraldisel piiril (sõltub tuule suunast)

Märkus: plaani koostamisel on kasutatud Maa-ameti WMS rakendust