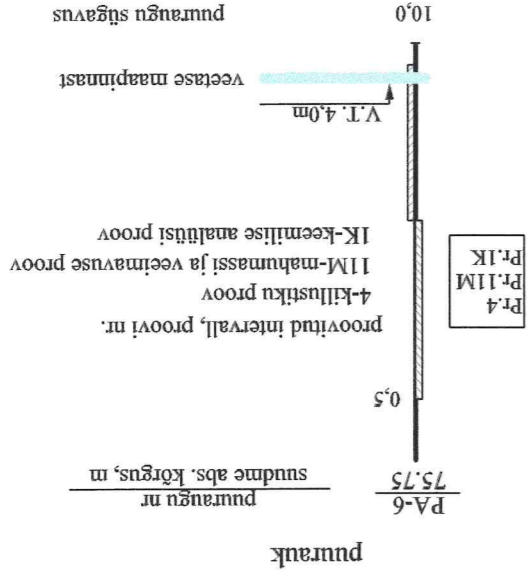


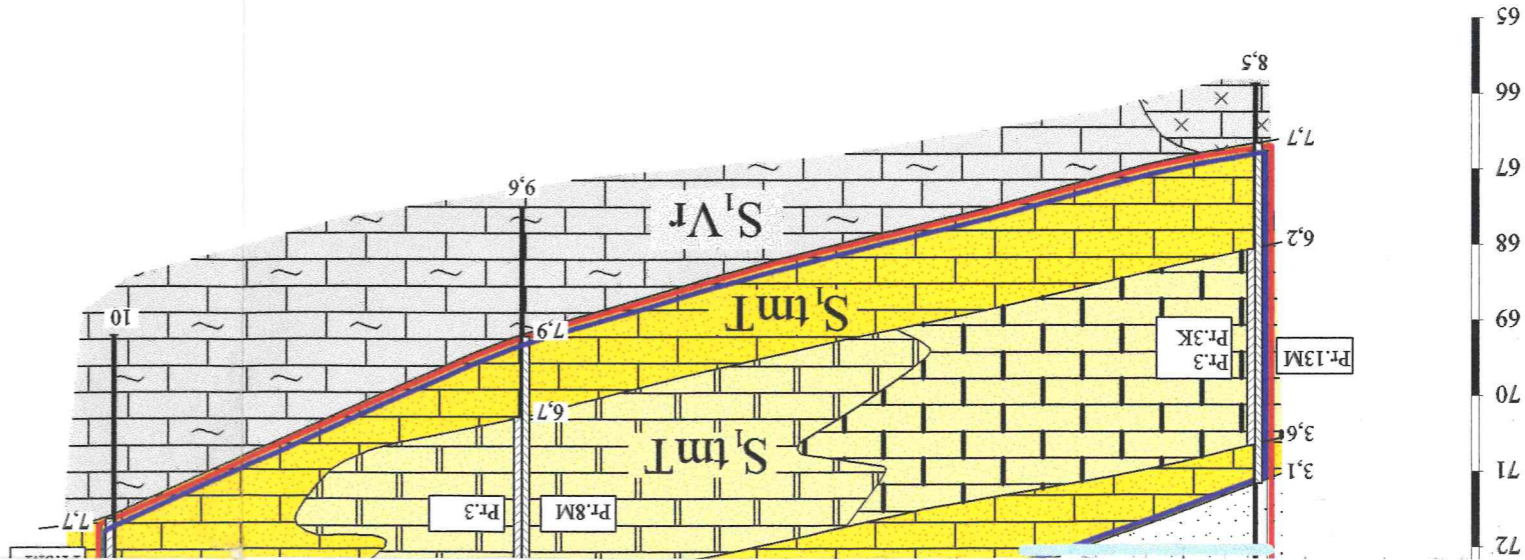
Eivere lüjakivimaardla geoloogilised läbilõiked

Mõõtkaava:
hor 1:5000
vert 1:100

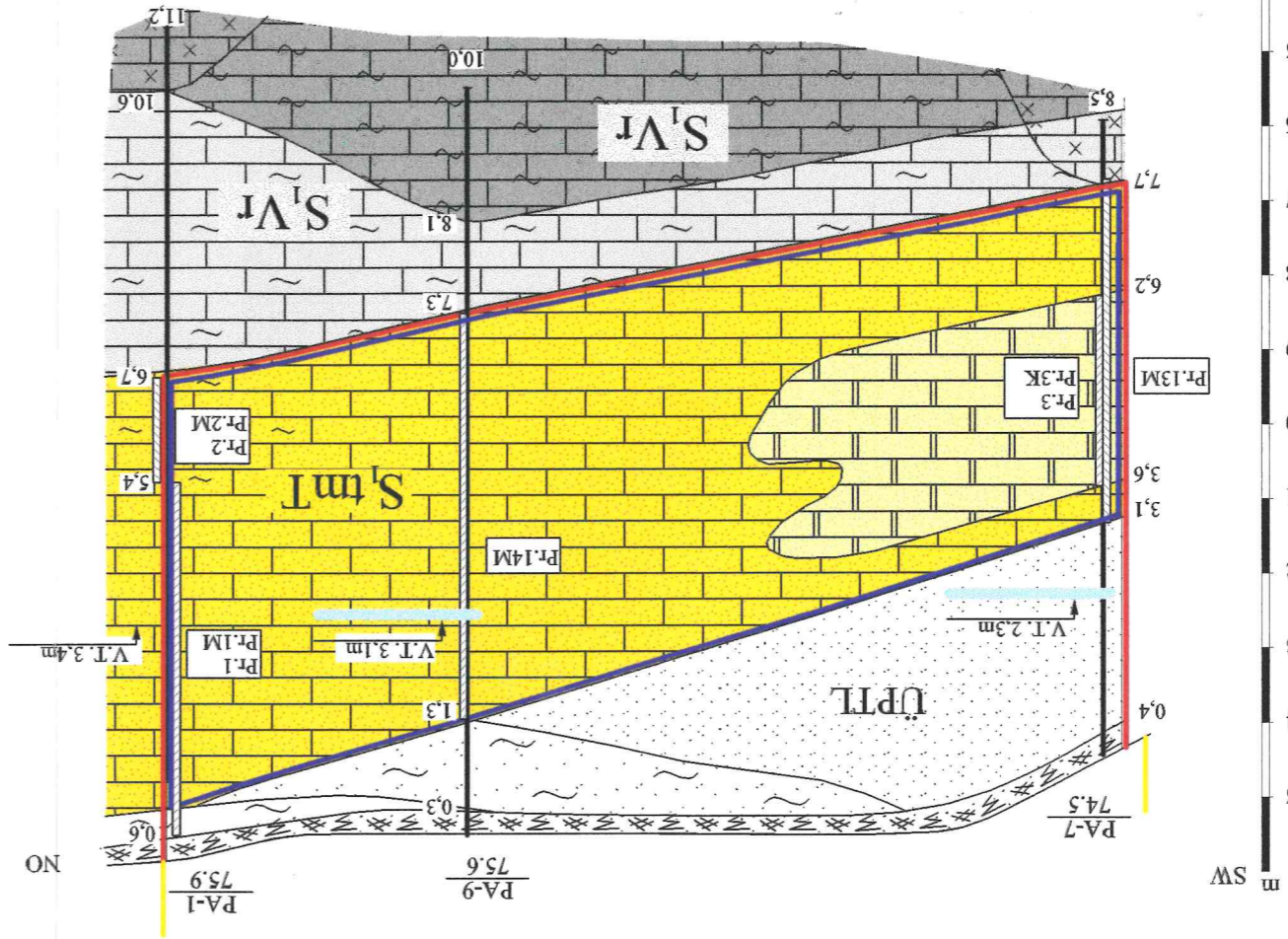


- saviliiv
- ülipeneeteraline liiv
- Borealis - lüjakivi
- Borealis - lüjakivi
- vähe savikas
- detritine lüjakivi
- vähe savine
- detritine lüjakivi
- savikas mergli vahetihedega
- dolomiit, kavermoosne
- porustatud lüjakivi
- savine
- dolomiitdistunud lüjakivi
- kavermoosne

Sügavus, m	Vahema, m	Veetaseme abs. kõrgus, m
8,5	485	72,2 (26.05.02)
9,6	270	72,1 (21.05.02)
10,0		72,6 (21.05.02)



Sügavus, m	Vahema, m	Veetaseme abs. kõrgus, m
8,5	426	72,2 (26.05.02)
10,0		72,5 (25.05.02)
11,2		72,5 (26.05.02)



GEOLGOILINE LÄBILÕIGE III-III'