















LEPPEMÄRGID:

-  omavalitsusüksuse piir
-  katastriüksuse piir, nimetus, katastritunnus
-  ranna või kalda piiranguvöönd, Savijõgi 50m, Emajõgi 100 m (tavalisest veepiirist), vastavalt Looduskaitseadusele (EELIS)
-  kalda ehituskeeluvöönd, Savijõgi 25 m, Emajõgi 50 m (tavalisest veepiirist), vastavalt Looduskaitseadusele
-  veekaitsevöönd, Savijõgi ja Emajõgi 10 m (tavalisest veepiirist), vastavalt Veeseadusele
-  tavaline veepiir (EELIS)
-  Emajõgi
- Emajõgi:**
 - riigi omandis olev laevatatav veekogu, vastavalt Veeseadusele
 - kallasraja laius laevatataval veekogul on 10 m (lamekaldal keskmise veeseisu piirjoonest), vastavalt Veeseadusele
 - karpkalalaste elupaikadena kaitstav veekogu, vastavalt Keskkonnaministri 09.10.2002 määrusele nr 58
 - III kaitsekategooria loomaliigi (võldas, vingerjas, hink, laiujur) elupaik (EELIS)
 - kuulub suurte üleujutusalaadega siseveekogude nimistusse, vastavalt Keskkonnaministri 28.05.2004 määrusele nr 58
 - kuulub avalikult kasutatavate veekogude nimekirja, vastavalt Vabariigi Valitsuse 18.07.1996 määrusele nr 191
-  projekteeritav Ropka-lhaste looduskaitseala, Ropka sihtkaitsevöönd (EELIS)
-  Natura 2000 Ropka-lhaste linnu- ja loodusala (EELIS)
-  niitude 2000. a inventuuri andmed, koodn (EELIS)
-  elupaigatüüp 7230/aluselised ja nõrgalt happelised liigirikkad madalsood, kasvukohatüüp 2411/rohketoiteline soostuv niit (EELIS)
-  elupaigatüüp 6450/lamminiidud, kasvukohatüüp 2212/märjad lamminiidud (Kaitstava elupaiga tüübi koodinumber EU nõukogu direktiivi 92/43/EMU I lisa järgi. Koosluse tüüp J. Paal "Eesti taimkatte kasvukohatüüpide klassifikatsioon" (1997,2002) järgi)
-  Savipaju randumissilla projekti raames määratud süvendatava ala ligikaudne piir - vee erikasutuse ala

Märkused:

1. Aluskaart: Eesti Põhikaart
2. EELIS - looduskaitsealane informatsioon: "EELIS (Eesti Looduse Infosüsteem - Keskkonnaregister): KeM Info- ja Tehnokeskus, andmed seisuga 25.02.2009 ja 17.06.2009

 Kobras AS Teguri 37b www.kobras.ee tel. 7300 310 Tartu 50107 kobras@kobras.ee	Töö tellija						GERMANFORT OÜ											
	Töö nimetus												TARTU MAAKOND HAASLAVA VALD SADAMA TEE 1 VEE ERIKASUTUSLOA TAOTLUS					
	Projekteerija Katrin Helm				Juhataja Urmas Uri				Joonise nimetus				VEE ERIKASUTUSE KAART					
	Assistent Heleen Vene		Kontrollisid Ene Kõnd		Martin Võru		Kuupäev		Lisa		Lisasisid		Mõõtkava		Töö nr.		Lk.	
						18.06.2009		1		4		1:2000		U 050				