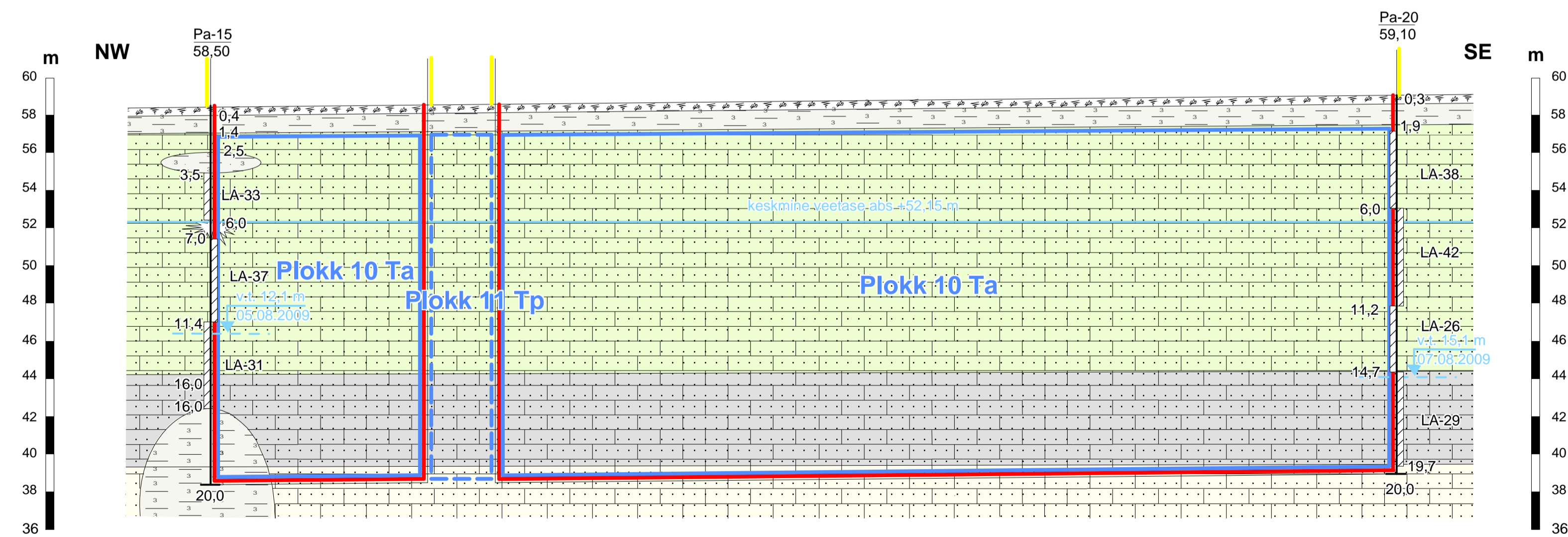
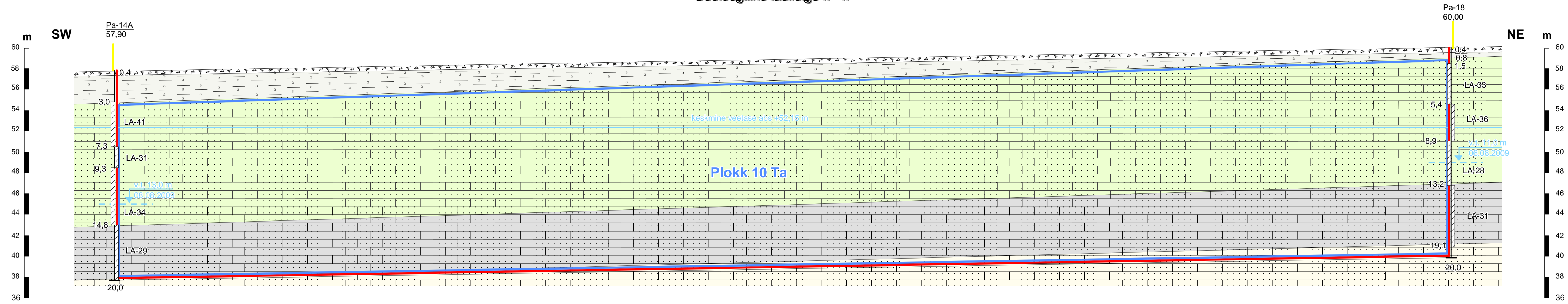
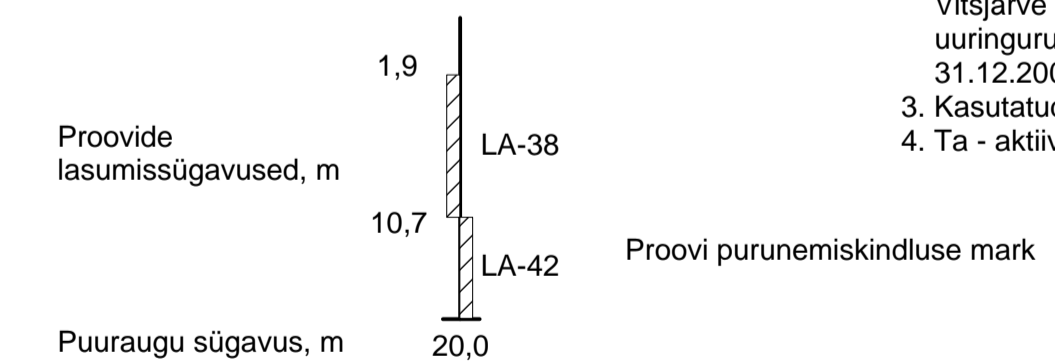


Geoloogiline läbilõige II - II'



v.t. 15.1 m
07.08.2009
Geoloogilise uuringu aegne põhjavee sügavus puuraugu suudmest, m
Mõõtmise aeg



Objekti nimetus ja aadress Röstla III paekarjäär Jõgeva maakond, Põltsamaa vald	Joonise sisu Mäeeraldise geoloogilised läbilõiked	Joonise nr 2/2 Mõõtkava H 1 : 1000 V 1 : 200
OÜ Inseneribüroo STEIGER Männiku tee 104, 11216 Tallinn Tel. 668 1011, Faks 668 1018	Koostas Jako Stein Joonestas Jako Stein Kinnitas Erki Niitlaan	Kuupäev 20.05.2011 Töö nr 11/0705