

VILJANDI MAAKONNAS
TARVASTU VALLA
ÜLDPLANEERINGU
KESKKONNAMÕJU STRATEEGILISE
HINDAMISE PROGRAMM

TALLINN 2007

KESKKONNAMÕJU STRATEEGILISE HINDAMISE PROGRAMM

Keskkonnamõju strateegilise hindamise objekt ja ulatus: Tarvastu valla üldplaneering ja Tarvastu valla territoorium.



Tarvastu valla üldplaneeringu korraldaja ja keskkonnamõju strateegilise hindamise algataja on Tarvastu Vallavolikogu.

Tarvastu valla üldplaneeringu keskkonnamõju strateegilise hindamise koostaja on Entec AS, kelle poolt on moodustatud töörühm:

Projektijuht: Valdeko Palginõmm (KMH litsents 005);
Ekspert: Jüri Teder (KMH litsents 069).

Keskkonnamõju strateegilise hindamise eesmärk: vahetu-otsene – keskkonnamõju strateegilise hindamise eesmärk on vahetu-otsene – keskkonnakaalutlustega (mõiste keskkond on laia tähendusega) arvestamine üldplaneeringu lahenduste väljatöötamisel ja planeeringu kehtestamisel. Planeeringu koostamisel keskkonnakaalutlustega arvestamine tähendab planeerimisettepanekutega loodavate lahenduste mõju olulisuse hindamist valla arengule ja tema territooriumile jäävale looduskeskkonnale ning ekspertide poolt planeerijate nõustamist saavutamaks häid planeeringulahendusi.

Tegevuse kaudne-üldine eesmärk on toetada omavalitsusüksuse jätkusuutlikku ja arengukava kohast arengut ning edendada säästvat arengut valla, maakondlikul kui ka riiklikul tasandil.

Keskkonnamõju strateegilise hindamise alus.

Keskkonnamõju strateegilisel hindamisel ja keskkonnamõju strateegilise hindamise programmi ning aruande koostamisel järgitakse "Keskkonnamõju hindamise ja keskkonnajuhtimissüsteemi seadust" (RT I 2005, 15, 87).

1. KSH LÄBIVIIMISE PÕHIMÕTE JA KÄSITLUSULATUS

Üldplaneeringu keskkonnamõju strateegilise hindamise käsitusulatus tuleb planeerijate poolt koostatavatest uutest planeeringulahendustest ning planeeringuga seotavatest tingimustest. Hindamise läbiviimise põhimõte seisneb strateegilise mõju hindamise eksperdi ja keskkonnaekspertide ühistöös, mis kulgeb kindlate metoodilis-rutiinsete protsesside jadana ja ettepanekute ning soovitude andmisega planeerijatele. Eelnevalt on planeerija ja eksperdid püüdnud maksimaalselt sünkroniseerida planeerimise ja KSH protsessi ajakava.

Käeoleva hindamise programmiga on eeldatud, et:

- valla üldplaneering ei ava teed planeeringulahendustele millede korral avaldub piiriülene keskkonnamõju;
- koostatakse minimaalsel määral olulise mõjuga uusi planeeringulahendusi;
- planeerijad korrigeerivad planeeringulahendusi vastavalt ekspertide poolt hindamisel kujundatud seisukohtadele (näit. töötatakse ümber lahendused milledes väheoluline mõju ilmselgelt kumuleerub oluliseks);
- olulise keskkonnamõju leevendavateks meetmeteks on ka üldplaneeringuga seotavad piirangud ja tingimused.

Nii kui üldplaneeringus on ruumiliste lahenduste koostamise lähtekohaks valla arengukava, omab antud dokument sama tähendust ka keskkonnamõju hindamisel. Täiendavalt hinnatakse eeldatavat keskkonnamõju ka valla alternatiivsetel arengustsenaariumitel. Neid on kaks. Esimese stsenaariumi kohane areng tähendab arengut arengukavas loetletud kõigi suundade(valdkondade) võrdsuses ja tasakaalustatuses; teine stsenaarium on areng mingi kindla arengusuuna eeliskulgemises. Üldjoontes vaadeldakse ka olukorrast, kui omavalitsusüksus ei oma üldplaneeringut, esilekerkivat keskkonnamõju (ennekõike sotsiaal-majanduslikule keskkonnale).

Looduskeskkonnale avalduva mõju hindamisel on arvestatud sellega, et tulevased arendustegevused saavad vastavalt üldplaneeringu tingimustele ja nõuetele toimuda ainult planeeringuga reserveeritud aladel. Nendel aladel arenduste eeldatav mõju looduskeskkonnale jääb kas vahetuks (taimede kooslus jääb reserveeritud alale rajatava ehitiste alla ja hävib või on sunnitud migreerima) või vahendatud-kaudseks (langeb arendatava ala naabrusesse jääva piirkonna miljööväärus, negatiivne mõju taksonitele kandub ökosüsteemis edasi jne). Vahetu mõju korral on tema olulisuse-mitteolulisuse tuvastamine hõlpsam ja mõju ülekasvamise oht oluliseks välditav planeeringulahenduse korrektooriga (vt eelpool toodud 3. eeldus) või leevendusmeetmetega. Kuna kaudse mõju hindamine on spekulatiivsem, siis püüavad keskkonnaekspertid, lähtudes nn ettevaatusprintsibist, suunata lahendusi sellistele radadele, kus lubatava tegevuse maht ei ületa, ei riku jne Keskkonnamõju hindamise ja keskkonnajuhtimise süsteemi seaduse §-s 6 (1) antud piirmäärasid, asukoha piirangut või ei tekita negatiivset mõju inimese tervisele.

Lisaks on oodata, et kasulikku teavet saab vallavolikogus kehtestamist ootavatest detailplaneeringutest, paikkonna keskkonna-alaste uuringute ja keskkonnamõju

hindamise aruannetest, kirjandusest Rubina looduskaitseala, Vörtsjärve *Natura 2000* võrgustiku hoiualade kohta ning *Tarvastu Teataja* numbritest.

Mõjude hindamise taustsüsteemiks on üldplaneeringuga kavandatavad maa- ja veealade kasutamise lahendused ja nende kasutamisi mõjutavad piirangud. Eeldatakse, et üldplaneering ei ava teed sellistele arendustele, millede korral avaldub piiriülene keskkonnamõju.

Üldjuhul on mõjud looduskeskkonnale kas otsesed-vahetud (mingi lokaalne kooslus jääb ehitiste alla ja hävib) või vahendatud-kaudsed (planeeringu lahendus vähendab loodusobjekti väärtust). Otsese mõju esinemisel on tema olulisuse-mitteolulisuse tuvastamine kerge ja planeeringulahenduse korrektuuriga on olulise mõju vältimine ka saavutatav. Kaudse mõju korral on see keerulisem. Kas üldplaneeringu tegevuste kaudne mõju avaldub olulisena või mitte, selleks vaadeldakse eesseisvaid võimalikke tegevusi/arenguid selles osas, kuivõrd nad survestavad või toovad kaasa:

- piirkonna miljööväärtuslikke, kaitsealuseid alasid ja *Natura 2000* võrgustiku alasid ning eeldusi nende väärtuse säilimiseks;
- pinna- ja põhjavee ressursse;
- välisõhu kvaliteeti;
- kohalikke loodusvarasid;
- tegevusi millede juures oluline mõju saab ilmned a väheoluliste mõjude kumuleerumise tagajärjel.

Üldplaneeringuga lahendatava valla ruumilise arengu mõju hindamisel sotsiaalsele-kultuurilisele keskkonnale on taustaks valla arengukava. On eeldatud, et arengukava võimaldab konstrueerida arengualternatiive. Nende analüüsist saab vastuse, milline alternatiiv oleks parim elanike igapäevaste elu- ja liikumistavade, vaba aja veetmisvõimaluste, üldise turvalisuse tagamise ja sotsiaalse rahulolu võimaluste loomise osas. Teiseks saab analüüsiga vaadata kas parim alternatiiv ei saavuta sotsiaalse-kultuurilise keskkonna parendamist kohaliku ressursi arvelt ja kas see on lubatav ja vastuvõetav.

2. KSH METOODIKA

Üldplaneeringu keskkonnamõju strateegilisel hindamisel ja mõju olulisuse selgitamisel kasutatakse alljärgmisi meetodilisi võtteid:

- analüüsitakse Tarvastu valla arengukava,
- analüüsitakse kõrgemal tasandil asetsevat planeeringut ja tuuakse esile seisukohad, mis võivad olla rakendatud valla üldplaneeringu muutustes;
- iseloomustatakse valla keskkonnaseisundit (sotsiaal-majanduslikku, kultuurilist, loodukeskkonda);
- prognoositakse üldplaneeringu muutmata jätmisest esilekerkivat keskkonnamõju;
- kirjeldatakse üldplaneeringu uute lahendustega kaasnevat olulist keskkonnamõju (juhul kui on);
- lähtuvalt ettevaatusprintsipi looduskeskkonna kasutamises, näidatakse võimalusi kus väheolulised mõjud võivad muutuda oluliseks;
- tuuakse välja üldised keskkonnatingimused üldplaneeringu uute lahenduste realiseerimiseks (sh planeeringulahenduse olulise mõju leevendamiseks);

Mõju hindamine algab taustinformatsiooni ja Tarvastu valla elu-olu kajastavate asjakohaste materjalide kogumisest (näiteks valla arengukava 2005-2010 ja arengukava tegevuskava). Ka maakonna arengut käsitlevate dokumentide läbitöötamine keskkonnamõju hindamise kontekstis on asjakohane. Viimaste hulgas on kättesaadavad alljärgmised:

- Viljandimaa maakonnaplaneering 2005-2010;
- Viljandimaa maakonnaplaneering 2005-2010 Tegevuskava;
- Maakonnaplaneeringu teemaplaneeringu failid;
- Viljandimaa jäätmekava;
- Tarvastu valla arengukava 2005-2010.

Kasulikku ja asjakohast teavet saab vallavolikogus kehtestamist ootavatest detailplaneeringutest, Tarvastu Vallavolikogu protokollidest, valla lehest „Tarvastu Teataja“, valla-ametnike intervjuudest, Eesti Statistikaameti kogumikest jne.

Dokumentide analüüsil, olukordade kirjeldamisel, mõju selgitamisel ja olulisuse hindamisel kasutavad eksperdid omandatud teadmisi ning kogemusi. Toetatakse õigusdokumentides sisalduvatele nõuetele ja taustamaterjalides leiduvale informatsioonile. Ekspertide analüüsi järeldused esitatakse planeerijale teadmiseks ja arvestamiseks.

Ekspersedid võtavad teadmiseks, et üldplaneeringu tasandil on keskkonnamõju olulisuse hindamine ja mõju parameetrite (kestus, kestvus, ulatus jne) tuvastamine ligikaudne ja, et hindamise täpsus tõuseb planeeringuhierarhias madala taseme strateegilise dokumendi – detailplaneeringu keskkonnamõju hindamisel. Seetõttu on programm koostatud seisukohalt, et tulevikus valla territooriumil algatavatele detailplaneeringutele võidakse samuti läbi viia keskkonnamõju strateegiline hindamine. Ennekõike sellistele detailplaneeringutele, kus kavandataval tegevusel on eeldatavalt oluline keskkonnamõju.

3. KSH KULGEMINE

Planeerimisseaduse kohaselt tuleb üldplaneeringu, kui valla ruumilise arengu põhimõtete kujundusdokumendi koostamisel võtta arvesse keskkonnamõju strateegilise hindamise tulemusi. On ootuspärane, et planeeringulahendused jätaavad minimaalsel määral võimalusi sellisteks tegevusteks/arendusteks millede juures tekib oluline mõju keskkonnale. Keskkonnamõju on oluline siis kui ta eeldatavalt ületab tegevuskohas looduskeskkonna taluvust, põhjustab kas looduses või sotsiaal-majanduslikus keskkonnakomponendis pöördumatuid muutusi või seab ohtu inimese tervise või heaolu, kultuuripärandi või vara.

Keskkonnamõju strateegilise hindamine kulgeb vastavalt Keskkonnamõju hindamise ja keskkonnajuhtimissüsteemi seaduse § 32-le. Kuna üldplaneering on strateegiline planeerimisdokument, siis ei küsinud Vallavolikogu, lähtuvalt antud seaduse § 33 (1) 2) eelnevalt hindamise algatamise vajaduseks seisukohta Sotsiaalministeeriumilt, Kultuuriministeeriumilt, Keskkonnaministeeriumi Viljandimaa Keskkonnateenistusest, lähtudes seejuures ülanimetatud seadusest ja valla ehitusmäärusest.

KSH programmi koostamine tähendab Keskkonnamõju hindamise ja keskkonnajuhtimissüsteemi seaduse § 32 kohast tegevust. Käesolevaga AS Entec jätkab seaduse §-s 32 loetletud tegevustega mis on vajalikud Tarvastu Vallavolikogu poolt algatatud üldplaneeringu keskkonnamõju strateegiliseks hindamiseks.

4. ÜLDSUSE KAASAMISE KAVA

Keskkonnamõju strateegiline hindamine kavandatud kolmeetapilisena. Esimene etapp on ettevalmistav etapp sisulisele planeerimisele ja keskkonnamõju strateegilisele hindamisele kus üldsust teavitatakse nii üldplaneeringu kui KSH algatamisest ja algatamise alustest. Asjakohane teave on ilmunud (Ametlikud Teadanded, valla kodulehekülg, jm).

Teise etapi eesmärk on korraldada ja läbida protseduurid KSH programmi osas kus põhiline osakaal on avalikul väljapanekul ja avalikul arutelul. Üldsuse kaasamine algab informatsiooni edastamisega etapi tegevuste kohta Ametlike Teadaannete, teade(te)ga kohalikus ajalehes ja Tarvastu valla veebilehel. Mõju hindajate kontakt üldsusega on avalik arutelu, kus tutvustatakse KSH põhimõtteid, kulgemist ja ajalist kokkupuudet planeeringuprotsessiga.

Keskkonnamõju strateegilise hindamise kolmas etapp on seotud hindamise tulemuste formuleerimisega. Eesmärgiks on KSH aruande seisukohtade formuleerimise ja planeeringulahenduste koostamine korraldada ajas paralleelselt kulgevate tegevustena. Sellest johtuvalt on püütud maksimaalselt võimalikult ühitada planeeringu ja keskkonnamõju hindamisel avalikustamisega seotud protseduure. Üldsuse kaasamine kulgeb analoogiliselt teise etapiga.

KSH ajakava

| Etapp | Tegevus | Kestvus/ päevi | Eeldatav tähtaeg/ Nädal | Teatamise koht ja viis |
|--|--|--|-------------------------------|--|
| Algatamine | Volikogu otsus | | | Ajaleht Sakala. 26.05.2006 Ametlikud Teadaanded 22.06.2006. Valla kodulehekülg: http://www.tarvastu.ee |
| Programmi koosta- mine | seisukoha küsi- mine keskkon- nateenistuselt | 30 päeva | 39 | |
| | koostamine | 2 päeva | | |
| | avalikustami- sest teatamine | 7 päeva enne avalikku välja- panekut | 5/2007 | Ametlikud Teadaanded 02.02.2007. Ajaleht Sakala 02.02.2007 nr 23 Valla kodulehekülg. http://www.tarvastu.ee |
| | avalik väljapanek | 14 päeva | 8-9/2007 | Vallamajas ja valla veebilehel |
| | avalik arutelu | 1 päev | 9 | Tarvastu vallamajas |
| | heakskiitmine | 14 päeva jooksul | 11 | Ametlikud Teadaanded Viljandimaa Keskkonna- teenistuse teade/kiri. |
| Mõju hindamine ja hindamise aruande koostami- ne | aruande ava- likustamisest teatamine | 7 päeva enne avalikku välja panekut | 14 | Ametlikud Teadaanded, valla kodulehel koos üldplaneeringu avalikustamise teatega. |
| | avalik väljapanek | 21 päeva | 15-18 | Samal ajal planeeringu avaliku väljapanekuga |
| | avalik arutelu | 1 päev | 19 | Koos planeeringu avaliku aruteluga. |
| | Avalikul arut- elul esitatud seisukohtadele vastamine | 1 nädal | 20 | Kirjalikud vastused küsijatele. |
| | heakskiitmine | 30 päeva jooksul | 24 | Viljandimaa Keskkonna- teenistuse kiri, Ametlikud Teadaanded |

Asjast huvitatud isikud:


Tarvastu Vallavolikogu, Tarvastu Vallavalitsus, Viljandimaa Maavalitsus, Viljandimaa Keskkonnateenistus, Tarvastu valla mittetulundusühingud, seltsingud, elanikud, maakonna ja valla ettevõtjad, valla territooriumil asuvad riigiasutused, keskkonnaorganisatsioonid ühendav organisatsioon, jne. Peale KSH programmi heakskiitmist Viljandimaa Keskkonnateenistuse poolt on programm lõplik.

Teised KSH protsessist huvitatud osalised, keda strateegilise planeerimisdokumendi alusel kavandatud tegevus võib eeldatavalt mõjutada või kellel võib olla põhjendatud huvi strateegilise planeerimisdokumendi vastu on:

- Viljandimaa maavanem kui üldplaneeringu üle järelevalve teostaja (Viljandimaa Maavalitsus, Vabaduse plats 2, 71020, Viljandi);
- Viljandimaa Keskkonnateenistus kui üldplaneeringu keskkonnamõju strateegilise hindamise järelevalvaja (Paala tee 4, 71014, Viljandi);
- Eesti Keskkonnaühenduste Koda (EKO) keda hetkel esindab Eesti Ornitoloogiaühing (Veski 4, Tartu, postiaadress pk 227, 50002, Tartu).

Programmi koostasid:

Valdeko Palginõmm
planeerija-ekspert
tel 51 13010
palk@entec.ee



28.01.2007

Jüri Teder
tel 533 45172
juri@entec.ee



28.01.2007

PROGRAMMI LISAD

Lisa 1. Väljatrükk Tarvastu valla Vallavolikogu määrusest nr. 10, 18. mai 2006.

Lisa 2. Väljavõte ajalehest Sakala 26.05.2006 ja *Ametlikest Teadaannetest*.

Lisa 3. Koopia AS Entec kirjast nr 319 (15.09.2006) Viljandimaa Keskkonnateenistusele.

Lisa 4. Koopia Viljandimaa Keskkonnateenistuse seisukohast KSH programmi eelnõu osas.

Lisa 5. Väljavõtted Tarvastu valla üldplaneeringu keskkonnamõju strateegilise hindamise programmi avaliku väljapaneku ja arutelu teadetest *Ametlikes Teadaannetes* ja valla koduleheküljel.

Lisa 6. Väljavõte ajalehest Sakala 02.02.2007 nr 23.

Lisa 7. Tarvastu valla üldplaneeringu keskkonnamõju strateegilise hindamise avaliku arutelu protokoll.

Lisa 8. Koopia Tarvastu valla üldplaneeringu keskkonnamõju strateegilise hindamise avalikul arutelul osalejate nimekirjast.

Lisa 9. Viljandimaa Keskkonnateenistuse kiri KSH programmi kohta .

TARVASTU VALLAVOLIKOGU

MÄÄRUS

Tarvastu

18.mai 2006 nr 10

Tarvastu Vallavolikogu otsuse nr. 25, 16.03.2006.a.”Üldplaneeringu algatamine”
kehtetuks tunnistamine

Üldplaneeringu koostamise algatamine

Keskkonnamõju strateegilise hindamise koostamise algatamine

Määrus kehtestatakse “Kohaliku omavalitsuse korralduse seaduse” § 22 lg 1 p 31, “Planeerimisseaduse” § 2 p 3, § 8, §10 lg 4, § 11 lg 1 ja § 12 lg 5, “Keskkonnamõju hindamise ja keskkonnajuhtimissüsteemi seaduse” § 33 lg 1 p 2 ja § 35 lg 2 ja Tarvastu valla ehitismääruse 24.04.2003 nr 12 p 7.4 alusel.

§ 1. Üldplaneeringu koostamise algatamine

Algatada Tarvastu valla üldplaneeringu koostamine.

§ 2. Keskkonnamõju strateegilise hindamise algatamine

Algatada Tarvastu valla keskkonnamõju strateegilise hindamise koostamine.

§ 3. Üldplaneeringu ja keskkonnamõju strateegilise hindamise koostamine

Tarvastu valla üldplaneeringu ja keskkonnamõju strateegilise hindamise koostamise korraldab Tarvastu vallavalitsus.

§ 4. Üldplaneeringu eesmärgid

Üldplaneering peab täitma planeerimisseaduse § 8 lõikes 3 loetletud eesmärgid.

§ 5. Teated üldplaneeringu ja keskkonnamõju strateegilise hindamise algatamisest

- 1) Avaldada teade üldplaneeringu ja keskkonnamõju strateegilise hindamise algatamisest ajalehes Sakala, Tarvastu Teatajas ja Tarvastu valla koduleheküljel ühe kuu jooksul pärast üldplaneeringu ja keskkonnamõju strateegilise hindamise algatamise otsuse tegemist.
- 2) Informeerida Viljandi maavanemat üldplaneeringu ja keskkonnamõju strateegilise hindamise algatamisest kahe nädala jooksul pärast üldplaneeringu ja keskkonnamõju strateegilise hindamise algatamise otsuse tegemist.

§ 6. Lõppsätted

- 1) Tunnistada kehtetuks Tarvastu Vallavolikogu otsus nr 25, 16.03.2006.a.”Üldplaneeringu algatamine”
- 2) Määrus jõustub kolmandal päeval peale avalikustamist.

Mairot Paks

Vallavolikogu esimees

Ametlikud Teadaanded

22.06.2006

Keskkonnamõju hindamise teated

[prindi](#)

Tarvastu Vallavolikogu algatas 18. mai määrusega nr 10 Tarvastu valla haldusterritooriumil üldplaneeringu koostamise ja üldplaneeringu alusel kavandatava tegevuse keskkonnamõju strateegilise hindamise. Üldplaneeringu ülesanded on korrastada valla elukeskkonda ja luua ruumilised eeldused Tarvastu vallas arengukavas aastateks 2005-2010 toodud eesmärkide saavutamiseks.

Sakala 26. 05. 2006

Tarvastu Vallavolikogu algatas 18. mai määrusega nr 10 Tarvastu valla haldusterritooriumil üldplaneeringu koostamise ja üldplaneeringu alusel kavandatava tegevuse keskkonnamõju strateegilise hindamise. Üldplaneeringu ülesanded on korrastada valla elukeskkonda ja luua ruumilised eeldused Tarvastu vallas arengukavas aastateks 2005-2010 toodud eesmärkide saavutamiseks.

Viljandimaa Keskkonnateenistus
Paala tee 4
71014 Viljandi

15.09.2006 nr 319

Tarvastu valla üldplaneeringu keskkonnamõju strateegilise hindamise programm

Keskkonnamõju hindamise ja keskkonnajuhtimisseaduse § 36 lg 3 järgi palume Teie seisukohta Tarvastu valla üldplaneeringu keskkonnamõju strateegilise hindamise programmi sisu osas.

Lugupidamisega,



Andres Piirsalu
Juhatuse esimees

Lisa: KSH programmi eelnõu

Jüri Teder 660 4547

LISA 4 Viljandimaa Keskkonnateenistuse seisukoht KSH programmi eelnõu osas.

KESKKONNAMINISTEERIUM
Viljandimaa Keskkonnateenistus



Entec AS
Rävala pst 8
10143 TALLINN

Teie 15.09.2006 a F 315

Meie 27. 09.2006 nr 43-12-1/1468 -3

Tarvastu valla üldplaneeringu keskkonnamõju
strateegilise hindamise programmi eelnõu

Viljandimaa keskkonnateenistus on tutvunud Tarvastu valla üldplaneeringu keskkonnamõju
strateegilise hindamise programmi eelnõuga. Programmi sisu osas täiendusi ei ole.

Kaido Kansi
Juhataja

Kristi Põllumäe 435 5613

Saabunud
28.09.06

Narva mnt 7a
15172 Tallinn
Reg nr 70001231

telefon 435 5610
faks 435 5611
kkt@kkt.viljandimaa.ee

Postiaadress:
Paala tee 4
71014 VILJANDI

LISA 5 Väljavõtted Tarvastu valla üldplaneeringu keskkonnamõju strateegilise hindamise programmi avaliku väljapaneku ja arutelu teadetest *Ametlikes Teadaannetes* ja valla koduleheküljel

02.02.2007

Keskkonnamõju hindamise teated

[prindi](#)

Ametlikud Teadaanded

Tarvastu Vallavalitsus teatab, et vallavolikogu algatas 18. mail 2006 määrusega nr 10 valla territooriumil üldplaneeringu koostamise ja üldplaneeringu alusel kavandatava tegevuse keskkonnamõju strateegilise hindamise. Üldplaneeringu ülesanded on korraldada valla elukeskkonda ja luua ruumilised eeldused Tarvastu vallas arengukavas aastateks 2005-2010 eesmärkide saavutamiseks. Üldplaneeringu korraldaja on Tarvastu Vallavalitsus ja viib läbi Entec AS: projektijuht Valdeko Palginõmm (litsents 005), ekspert Jüri Teder (litsents 069). Järelevalvaja on Viljandimaa Keskkonnateenistus.

KSH programmiga on võimalik tutvuda Tarvastu valla koduleheküljel aadressil www.tarvastu.ee ja vallavalitsuse ruumides ajavahemikus 05.02-23.02.2007.

Programmile saab teha ettepanekuid. Vastuväiteid ja küsimusi esitada kirjalikult kuni 23.02.2007 kell 15.00. Keskkonnamõju strateegilise hindamise programmi avalik arutelu toimub 26. veebruaril 2007 Tarvastu vallamajas kell 11.00.

VALLA TEATED

Tarvastu Vallavalitsus

Mustla, Viljandimaa 69701
Tel. 435 1810, GSM: 52 04216
www.tarvastu.ee
tarvastu@tarvastu.ee

- Üldplaneeringu keskkonnamõju strateegiline hindamine
- Hulkuvad koerad Mõnnaste tee 2.kilomeetril, head inimesed viige oma koerad ära.

[Teated arhiivis](#)



Uudised

[Prindi lehekülj | Sisukaart](#)

Teated

Üldinfo

Üldplaneeringu keskkonnamõju strateegiline hindamine (1 veebruar 2007)

Juhtimine

Haridus

Turism

Kultuur


Spordielu

Tarvastu Vallavalitsus teatab, et vallavolikogu algatas 18. mail 2006 määrusega nr 10 valla territooriumil üldplaneeringu koostamise ja üldplaneeringu alusel kavandatava tegevuse keskkonnamõju strateegilise hindamise. Üldplaneeringu ülesanded on korraldada valla elukeskkonda ja luua ruumilised eeldused Tarvastu vallas arengukavas aastateks 2005-2010 eesmärkide saavutamiseks. Üldplaneeringu korraldaja on Tarvastu Vallavalitsus ja viib läbi Entec AS: projektijuht Valdeko Palginõmm (litsents 005), ekspert Jüri Teder (litsents 069). Järelevalvaja on Viljandimaa Keskkonnateenistus. KSH programmiga on võimalik tutvuda Tarvastu valla koduleheküljel aadressil www.tarvastu.ee ja vallavalitsuse ruumides ajavahemikus 05.02-23.02.2007. Programmile saab teha ettepanekuid. Vastuväiteid ja küsimusi esitada kirjalikult kuni 23.02.2007 kell 15,00. Keskkonnamõju strateegilise hindamise programmi avalik arutelu toimub 26 veebruaril 2007 Tarvastu vallamajas kell 11.00

Idi maakonna
päevaleht

Reede,
veebruar 2007
Nr. 23

nd. 7 krooni



1. Teraskatuseprofiilide tootja.
2. Vihmaveesüsteemide tootja.
3. Terasest fassaadikatte-
materjalide tootja
4. Kandeprofiilide tootja
5. Kasiplekitööde (aknaplekid,
korstnamütsid jms.) tegija.

**hendus annab sinistes
firma nime, kust saab
arini 15% soodustust!**

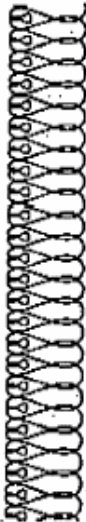


Tallinna t. 58, Viljandi.
Küsi infot tel. 509 9543,
e-post viljandi@toode.ee



Sakala

Asutanud C.R. Jakobson 1878



TARVASTU VALLAVALITSUS teatab, et vallavolikogu algatas 2006. aasta 18. mai määrusega nr. 10 valla territooriumil üldplaneeringu koostamise ja üldplaneeringu alusel kavandatava tegevuse keskkonnamõju strateegilise hindamise. Üldplaneeringu ülesanded on korraldada valla elukeskkonda ja luua ruumilised eeldused Tarvastu valla arengukavas aastateks 2005–2010 seatud eesmärkide saavutamiseks. Üldplaneeringu korraldaja on Tarvastu vallavalitsus ja läbiviija Entec AS: projektijuht Valdeko Palginõmm (litsents 005), ekspert Jüri Teder (litsents 069). Järelevalvaja on Viljandimaa keskkonnateenistus. KSH programmiga on võimalik tutvuda Tarvastu valla koduleheküljel www.tarvastu.ee ja vallavalitsuse ruumides ajavahemikus 5.–23. veebruar 2007. Programmi kohta saab teha ettepanekuid. Vastuväiteid ja küsimusi on võimalik esitada kirjalikult kuni 23. veebruari kella 15-ni. Keskkonnamõju strateegilise hindamise programmi avalik arutelu on 2007. aasta 26. veebruaril kell 11 Tarvastu vallaajajas.

LISA 7

TARVASTU VALLA ÜLDPLANEERING KESKKONNAMÕJU STRATEEGILISE HINDAMISE PROGRAMMI AVALIKU ARUTELU PROTOKOLL

26.02.2007 algus kell 11.00, lõpp 12.00.

ARUTELU KOHT: Tarvastu Vallavalitsus, Mustla. Vallavolikogu saal

PROTOKOLLIS: Jüri Teder

OSAVÕTJAD: osavõtjad registreeritud eraldi lehel

ARUTELU PÄEVAKORD:

1. Programmi ettekanne.
2. Kohalolijate sõnavõttud, ettepanekud ja küsimused programmi kohta.

Avalik arutelu algas 11.00. Arutelule saabunud registreerusid registreerimislehel.

1. päevakorrapunkt. Valla üldplaneeringu keskkonnamõju strateegilise hindamise programmi kandis ette keskkonnaekspert J. Teder.

2. päevakorrapunkt. Programmi sisu kohta sõnavõtte polnud.

Kristi Põllumäe esitas ettepaneku pikendada mõju hindamise aruande avaliku väljapaneku aega nädala võrra.

Valdeko Palginõmm vastas, et mõju hindamise aruande avalik väljapanek pikeneb, sest planeeringu koostaja tahab planeeringu esitada avalikule väljapanekule koos mõju hindamise aruandega. Kahe dokumendi avalikule väljapanekule koosesitamisel, mis on planeerimis-dokumendi koostaja hea tava, pikeneb keskkonnamõju hindamise aruande avaliku väljapaneku kestvus automaatselt vähemalt nädala võrra.

Kristi Põllumäe juhtis eksperdi tähelepanu kahele puudujäägile programmis: nimetatud on nii programmiga kui ka Tarvastu vallaga mitteasjakohast maakonda, samuti puudub programmis lehekülgede numeratsioon.

Valdeko Palginõmm tänas puudujääkidele tähelepanu juhtimise eest. Keskkonnaekspert lubas puudused programmist kõrvaldada.

J. Teder konstateeris, et keskkonnamõju hindamise programmi avalikul väljapanekul (5.02-23.02.2007) ei laekunud Tarvastu vallavalitsusse programmi kohta kirjalikke küsimusi ja seisukohti.

Valdeko Palginõmm selgitas, et planeerimisdokumendi koostamise korraldajaga on kokku lepitud selles, et planeerimisprotsessi ajal tekkivad materjalid näidatakse valla koduleheküljel. Infotehnoloogiline lahendus on selline, et planeeringudokumendid (sh ka keskkonnamõju hindamise aruandega seotud) on koduleheküljelt allalaaditavad.

Protokollis: J.Teder

**Avalik arutelu: TARVASTU VALLA ÜLDPLANEERINGU KESKKONNAMÕJU
STRATEEGILINE HINDAMINE. PROGRAMM**

Koht ja aeg: Tarvastu Vallavalitsus, Tarvastu vald, Mustla 26.02.2007. Algus 11.00

| Nimi | keda esindab | kontaktandmed | allkiri |
|----------------------|--------------------|----------------|---------|
| 1. VALDEKO PAIGINÕMM | ENTEC AS | 5113010 | |
| 2. Heleto Nõmm | Karpo OÜ | 5187342 | |
| 3. Jüri Järv | TÜ OÜ | 53339921 | |
| 4. Enno Feldhaar | Õ. Seisjärvi OÜ | 5229461 | |
| 5. Diana Anton | Tarvaste VU | 5201036 | |
| 6. Alan Karm | Tarvaste VU | 5172437 | |
| 7. Indrek Luus | Viljandimaa KKT | 4355620 | |
| 8. Kristi Põllumäe | Viljandimaa KKT | 4355613 | |
| 9. Ilona Sügrip | Tarvaste VU | 56482531 | |
| 10. Paul Sügrip | Tarvaste VU | 4351819 | |
| 11. Keit Paasma | Tarvaste VU | 5131980 | |
| 12. Keit Kärner | Viljandi linn (ST) | 941-753 | |
| 13. Iiri Anton | Tarvaste VU | 3115422 | |
| 14. Jüri Teder | Entec AS | juuri@entec.ee | |
| 15. | | | |
| 16. | | | |
| 17. | | | |
| 18. | | | |
| 19. | | | |
| 20. | | | |
| 21. | | | |
| 22. | | | |
| 23. | | | |
| 24. | | | |
| 25. | | | |

LISA 9 Viljandimaa Keskkonnateenistuse kiri KSH programmi kohta

KESKKONNAMINISTEERIUM
Viljandimaa Keskkonnateenistus



Entec AS
Rävala pst 8
10143 TALLINN

01.03.2007 nr 43-12-1/06/1468 -6

Tarvastu valla üldplaneeringu
keskkonnamõju strateegilise hindamise programm

Keskkonnaministeeriumi Viljandimaa keskkonnateenistusele heakskiitmiseks esitatud Tarvastu valla üldplaneeringu keskkonnamõju strateegilise hindamise (KSH) programmis esinevad järgmised puudused:

1. Lk 7 toodud tabelis on ilmselt ekslikult märgitud nii programmi kui aruande avalikustamisest teatamist 7 päeva enne avalikku arutelu. Keskkonnamõju hindamise ja keskkonnajuhtimissüsteemi seaduse § 37 lõike 3 kohaselt peab KSH programmi avalik väljapanek kestma vähemalt 14 päeva ning § 41 kohaselt peab aruande avalik väljapanek kestma vähemalt 21 päeva.
2. KSH programmi lisade hulgast puudub programmi avalikustamise teade, mis ilmus 02.02.2007 ajalehes Sakala.

Parandatud Tarvastu valla üldplaneeringu KSH programm saata Viljandimaa keskkonnateenistusele heakskiitmiseks.

Kaido Kansi
Juhataja

Lisa: Tarvastu valla üldplaneeringu KSH programm 1 eks

Kristi Põllumäe 435 5613

Saaminek:
02.03.07
reg. nr. 71

Narva mnt 7a
15172 Tallinn
Reg nr 70001231

telefon 435 5610 Postiaadress:
faks 435 5611 Paala tee 4
kkt@kkt.viljandimaa.ee 71014 VILJANDI