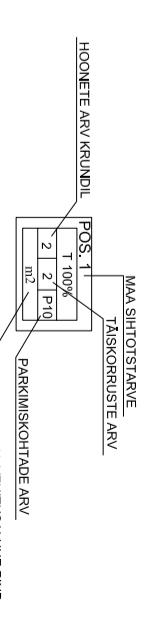


X = 6568950
Y = 484950

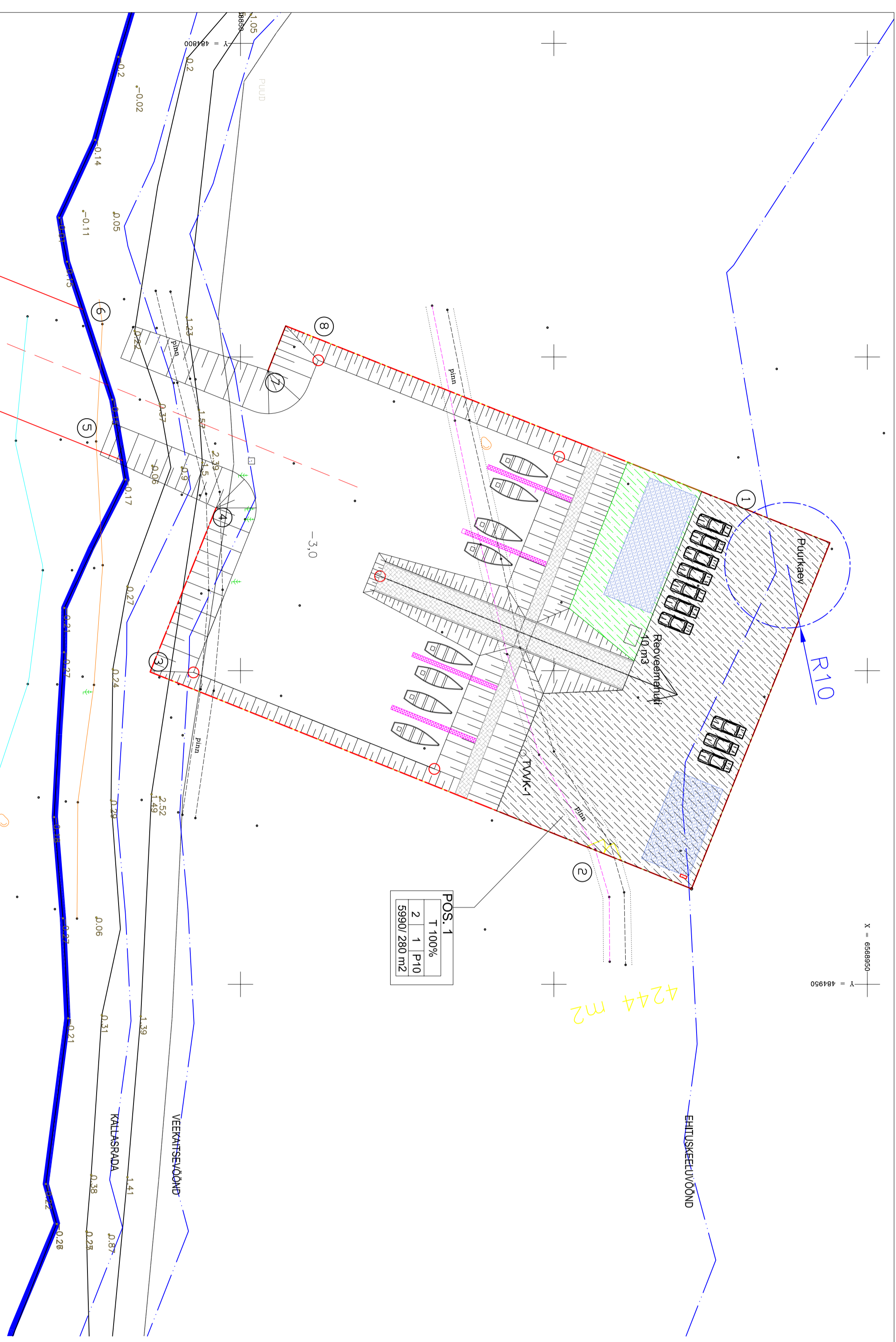
NURKADE KORDINAADID		
POS.	X	Y
1	6568928.25	484874.11
2	6568906.46	484928.57
3	6568839.25	484901.67
4	6568850.97	484872.42
5	6568828.05	484863.29
6	6568825.56	484844.65
7	6568857.03	484857.27
8	6568861.00	484847.26

TINGMÄRGID

6 NURKADE KORDINAADID



T PROJ. TOOTMISMAA
L PROJ. TEEMAA




4244 m2

- PLANEERINGUALA PIIR
- - - PIIRANNUVÜÖND
- ROHE- JA LIVVALLAD
- TEHISKATTEGA ALA
- HOONED
- TEED
- UUVKAD
- LITUMISKILP

MÄRKUSED

1. Süvendatava ala pind on 3586,71 m2.

Tellijä		Joonise nimetus	
Hr. Kristjan Karm		Põhiplaan	
Projekt: Keibu kallas riigimeisa kaitsealaksel linnusega 56201:001:0034 väikesadamajamistehase detailplaneering			
100 nr	0716	Standard	Projekti osa
Joonistaja	M. Saal	Joonise nr	DP 02
Projekti nr	T.LIV	Muudatus	Muudatus
Kontrollis	ULJH	Mastaab	1:500



Academic tee 21-0201, 12818 TALLINN
tel: 670 1009, faks: 646 4989, e-post: corson@corson.ee