













## UURINGURUUMI TEENINDUSALA PIIRIANDMED

Piiripunkti number	Koordinaadid	
	x	y
1	6531617.26	564315.03
2	6531663.77	564379.71
3	6531629.04	564404.13
4	6531569.02	564450.25
5	6531462.7	564440.7
6	6531333.11	564468.98
7	6531229.3	564305.86
8	6531294.27	564257.53
9	6531314.72	564242.28
10	6531370.43	564241.25
11	6531504.34	564316.76
12	6531585.21	564349.66

Uuringuruumi pindala: 5.78 ha

## LEPPEMÄRGID:

-  Uuringuruumi teenindusala piir, piiripunkt ja piiripunkti number
-  Katsariüksuse piir ja tunnus
-  Teekaitsevöönd
-  Elektripaigaldise kaitsevöönd
-  Veehaarde sanitaarkaitseala
-  Ranna või kalda piiranguvöönd
-  Kädva metsise püsielupaiga piiranguvöönd
-  Sidehitise kaitsevöönd
-  Geodeetiline punkt
-  Puurkaevu sanitaarkaitseala
-  Loosalu turbamaardla
-  Kavandatav puurauk

100m 300m 500m 1000m

## MÄRKUSED:

Koordinaadid L-EST97, kõrgused EH2000 süsteemis  
 Aluskaart- Eesti põhikaart M 1:10000, Maa-amet 2022  
 Katastriüksuste ja kitsenduste andmed: Maa-amet 12.12.2022  
 Uuringuruumi teenindusala ning seda ümbritsev piirkond kattub Kesk-Eesti üldgeoloogilise kaardistamise alaga.



TARISTON AS Reg.nr.10887843  
 Toompuiestee 35  
 10149 Tallinn  
 +372 650 1000  
 tariston@tariston.ee

Objekti nimetus/aadress:

Sonni III uuringuruum  
 Järva maakond  
 Türi vald

Joonis:  
 Uuringuruumi teenindusala plaan

Töö nr:  
 1/05.22.402

Mõõtkava  
 1:10000

Leht  
 1

Lehti  
 1

Koostaja:  
 20.detsember 2022.a

J.KUUSE