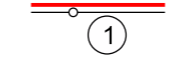







LEPPEMÄRGID:

-  Uuringuruumi teenindusala piir, piiripunkt ja number
-  Maardla piir asendiskeemil
-  **Karjääri**
93401:001:0325 Katastriüksuse piir, tunnus ja nimetus
-  Natura elupaik
-  Elektripaigaldise kaitsevöönd
-  Planeeritav uuringupunkt

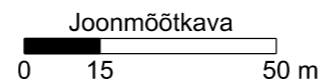
UURINGURUUMI PIIRIANDMED

Piiripunkti nr	Koordinaadid	
	X	Y
1	6432747.17	715003.15
2	6432736.09	715059.12
3	6432691.85	715075.36
4	6432691.12	715102.79
5	6432550.68	715037.94
6	6432551.33	715033.97
7	6432566.50	714935.21
8	6432662.81	714951.45
9	6432686.59	714954.13
10	6432730.89	714977.44

Uuringuruumi pindala 2.17 ha

MÄRKUSED:

1. Koordinaadid L-Est'97 süsteemis.
2. Katastriüksuse piirid Maa-ameti geoportaalist digitaalselt seisuga 30.01.2023. a.
3. Kitsendused Maa-ameti geoportaalist digitaalselt seisuga 01.01.2023. a.
4. Maardla piirid Maa-ameti geoportaalist digitaalselt seisuga 30.12.2022. a.
5. EELIS (Eesti looduse infosüsteem), Keskkonnaagentuur 31.01.2023. a.
6. Kasutatud:
Maa-ameti värviline põhikaart.



 OÜ J.Viru Markšeideribüroo www.vmb.ee Tel: 634 4552 Tartu mnt 84a-50 E-post: info@vmb.ee 10112 Tallinn	Võru maakond Setomaa vald KREMESSOVA UURINGURUUM	Gr lisa 1 Töö nr 23014
	UURINGURUUMI TEENINDUSALA PLAAN	
Koostas Kaupo Rõivasepp (allkirjastatud digitaalselt) Joonestas Kaupo Rõivasepp (allkirjastatud digitaalselt) Kinnitas Tõnis Kattel (allkirjastatud digitaalselt)	Tellija: Marina Minerals OÜ Jalgpalli tn 21 11312 Tallinn	Koostatud: 31.01.2023