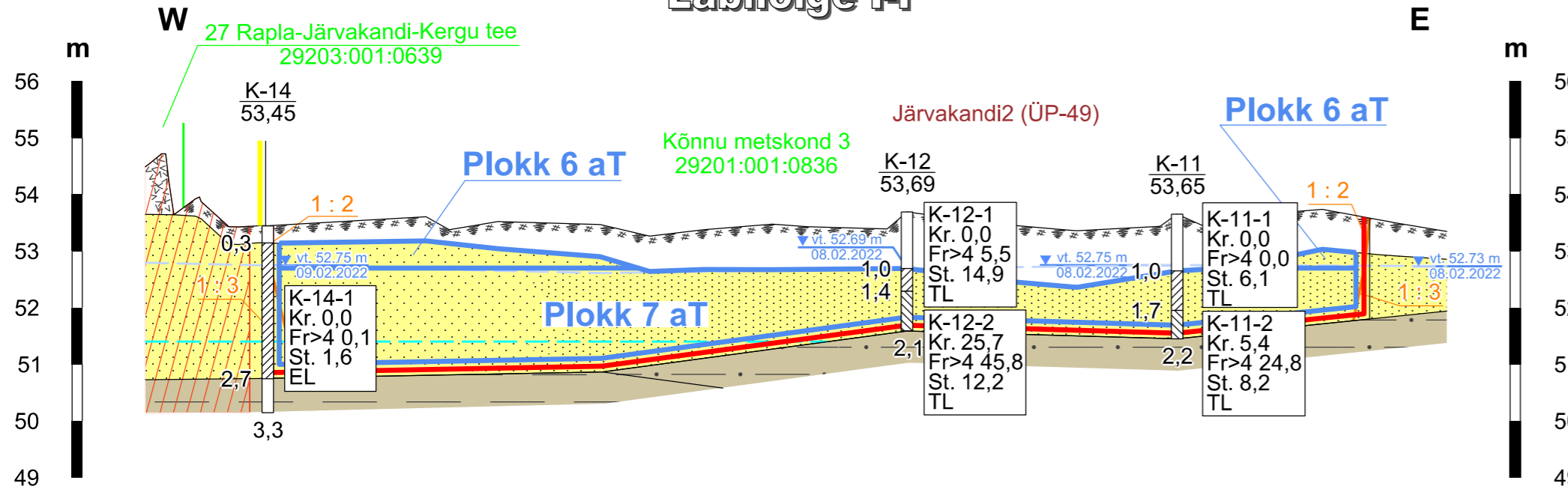
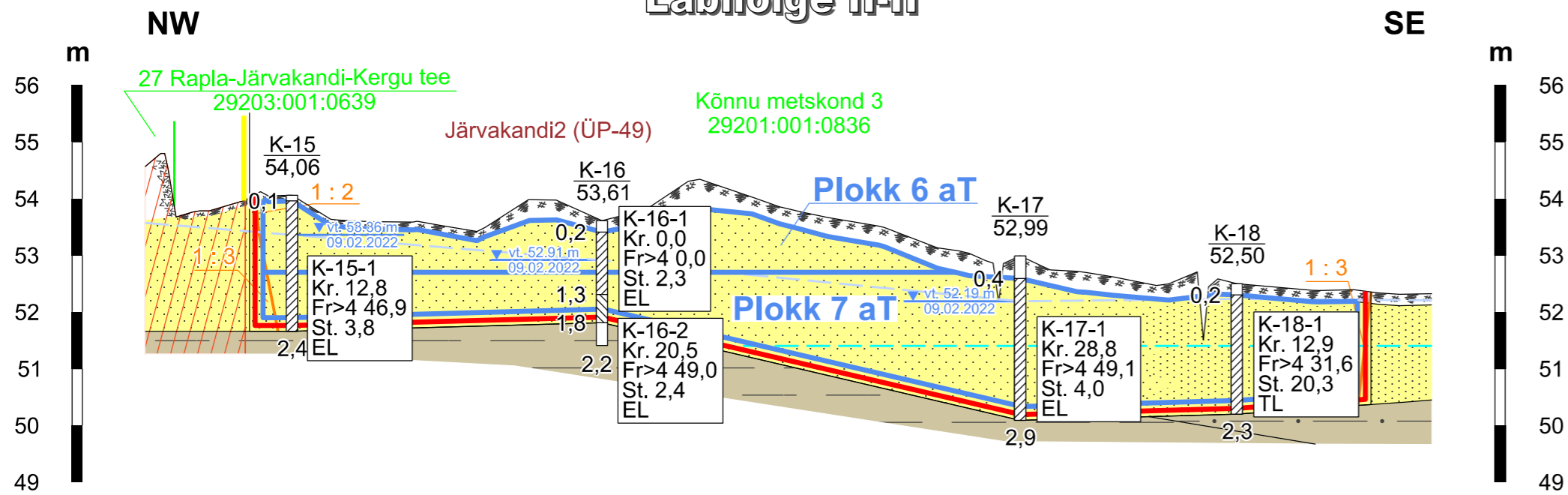


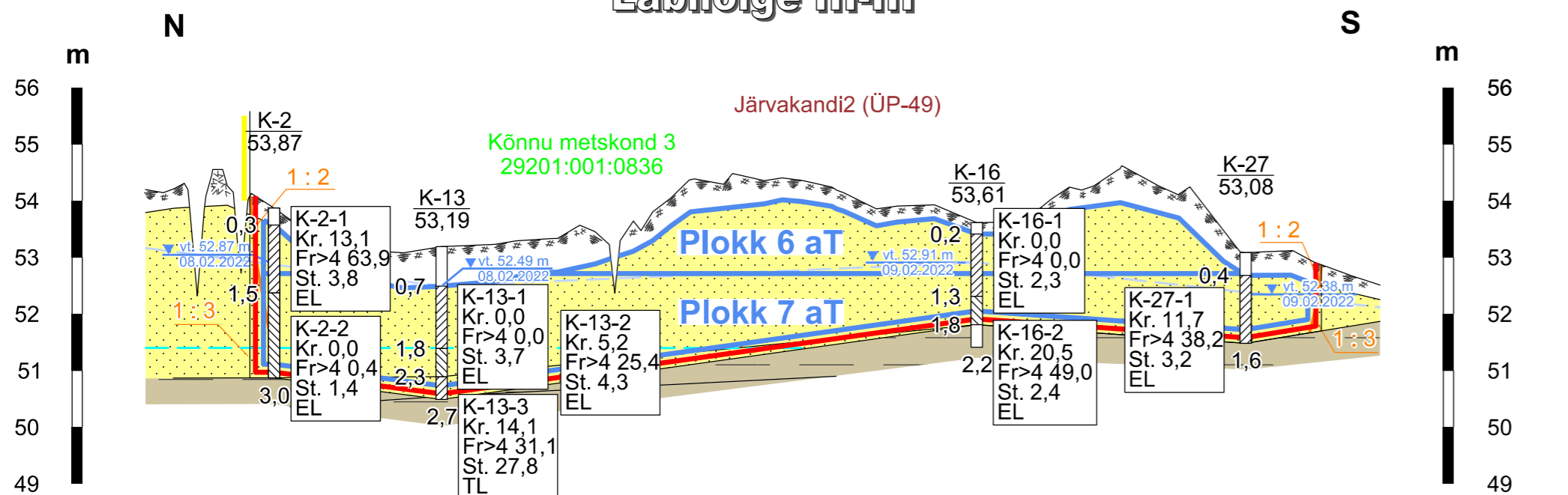
### Läbilõige I-I'



### Läbilõige II-II'




### Läbilõige III-III'



- Mäeeraldise piir
- Mäeeraldise teenindusmaa piir
- Ploki piir (aT - aktiivne tarbevaru)
- Katastriüksuse nimi, piir ja tunnus
- Veetase piir (uuringuaegne)
- Eeldatav veetase piir maavara ammendamisel (abs. 51,4 m)
- Kaevandamisel jäetav nõlv ja nõlvus

- Kasvukiht
- Täiteliiv
- Ehitusliiv
- Savi
- Saviliivmoreen
- Tehnogeensed setted
- Teekaitsevöönd

K-14 53,45	Kaevandi nr Suudme abs kõrgus, m
0,3	Veetaseme abs kõrgus, m
2,7	Möötmise kuupäev
3,3	Proovi number
	Kruusa sisaldus (fraktsioon > 31,5 mm), %
	Fr>4 (fraktsioon > 4,0 mm), %
	Savi- ja tolmu sisaldus (fraktsioon < 0,063 mm), %
	EL - ehitusliiv
	TL - täiteliiv
	Kaevandi sügavus, m



**Märkused:**

1. Kõrgused EH2000 süsteemis.
2. Läbilõigete koostamisel on kasutatud:
  - Rapla maakonna Selja V uuringuuroumi geoloogilise uuringu aruanne (varu seisuga 01.04.2022)
  - (OÜ Inseneribüroo STEIGER, töö nr 22/3942).
3. Mäeeraldis ja mäeeraldise teenindusmaa kattuvad täielikult Järvakandi2 (ÜP-49) maaparandussüsteemi maa-alaga.
4. Kasutatud tarkvara: Bentley PowerCivil for Baltics V8i (litsents: 70000661800020).

Objekti nimetus ja aadress <b>Rüütja II liivakarjäär</b> Kehtna vald, Rapla maakond		Joonise sisu <b>Geoloogilised läbilõiked</b> I-I' ... III-III'	
Loa omanik <b>OÜ VERSTON</b> Pärnu tn 128, 72720 Paide info@verston.ee	/Allkirjastatud digitaalselt/ (esindaja nimi ja allkiri)		Graafiline lisa 2/3
	<b>OÜ Inseneribüroo STEIGER</b> Männiku tee 104, 11216 Tallinn +372 668 1011, info@steiger.ee	Koostas Hendrik Klaas /Allkirjastatud digitaalselt/ Kinnitas Erki Vaguri /Allkirjastatud digitaalselt/	Möötkava H 1 : 2000 V 1 : 100 Kuupäev 31.10.2022 Töö nr 22/4196