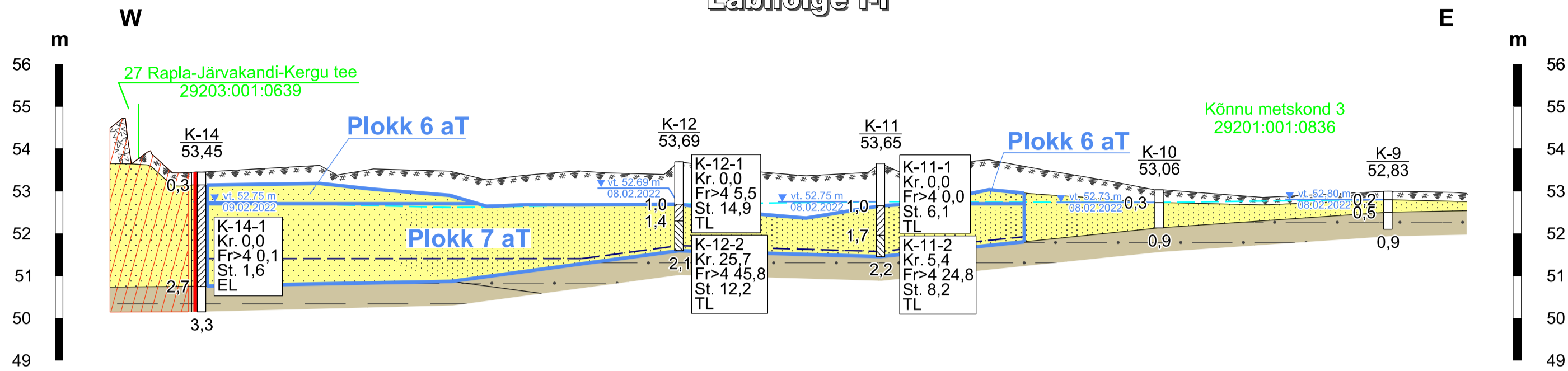
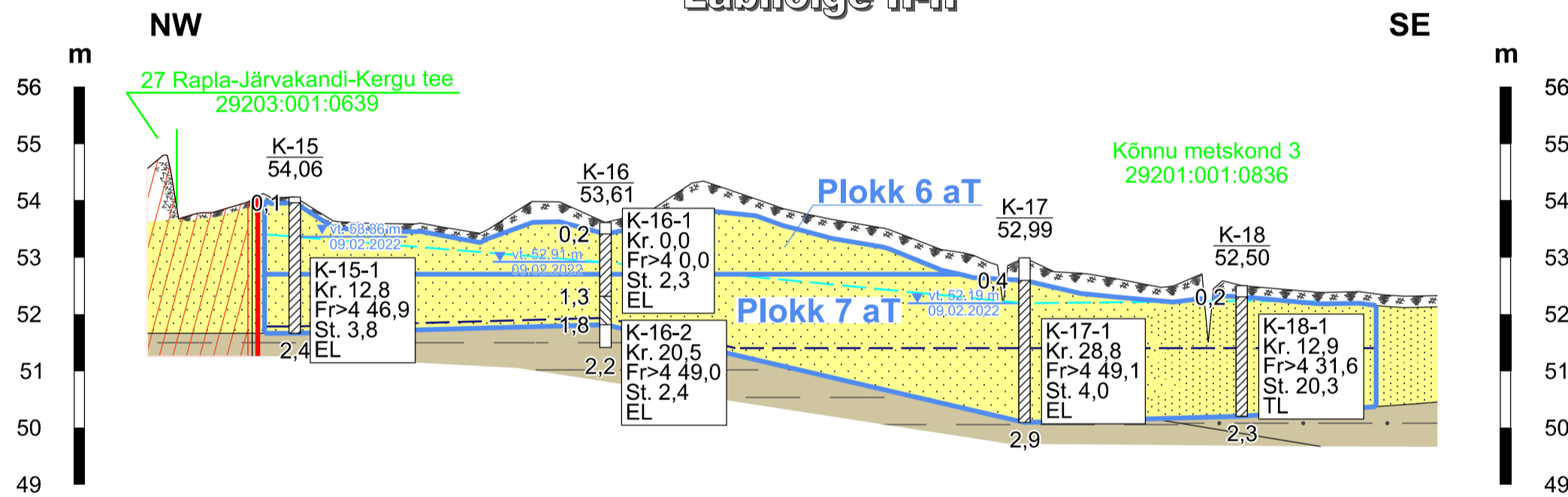


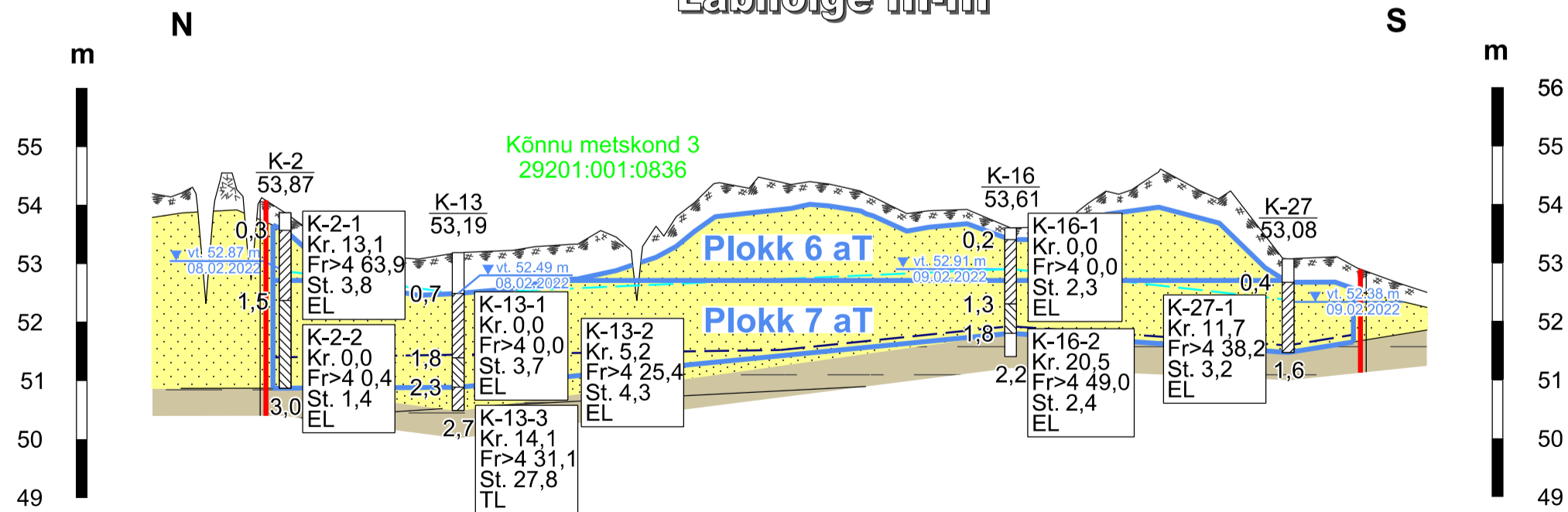
Läbilõige I-I'



Läbilõige II-II'



Läbilõige III-III'



- Uuringuruumi piir
- Ploki piir (aT - aktiivne tarbevaru)
- Kõnnu metskond 3 29201:001:0836
- Katastriüksuse nimi, piir ja tunnus
- Veetase piir (uuringuaegne)
- Eeldatav veetase piir maavara ammendamisel (abs. 51,4 m)
- Kasvukiht
- Täiteliiv
- Ehitusliiv
- Savi
- Saviliivmoreen
- Tehnogeensed setted
- Teekaitsevöönd

K-14 53,45	Kaevandi nr Suudme abs kõrgus, m
0,3	Veetaseme abs kõrgus, m Mõõtmise kuupäev
2,7	K-14-1 Kr. 0,0 Fr>4 0,1 St. 1,6 EL
3,3	Proovi number Kruusa sisaldus (fraktsioon > 31,5 mm), % Fr>4 (fraktsioon > 4,0 mm), % Savi- ja tolmu sisaldus (fraktsioon < 0,063 mm), % EL - ehitusliiv TL - täiteliiv Kaevandi sügavus, m

Märkused:

- Kõrgused EH2000 süsteemis.
- Kasutatud tarkvara: Bentley PowerCivil for Baltics V8i (litsents: 70000661800020).



Objekti nimetus ja aadress Selja V uuringuruum Rüütja kruusamaardla Kehtna vald, Rapla maakond	Joonise sisu Geoloogilised läbilõiked I-I', II-II', III-III'	Graafiline lisa 2/2 Mõõtkava H 1 : 2000 V 1 : 100
OÜ Inseneribüroo STEIGER Männiku tee 104, 11216 Tallinn Tel. 668 1011, Faks 668 1018	Koostas Elizavetta Krjukova /Äilkirjastatud digitaalselt/	Kuupäev 16.07.2022
	Kinnitas Helis Pormeister /Äilkirjastatud digitaalselt/	Töö nr 22/3942