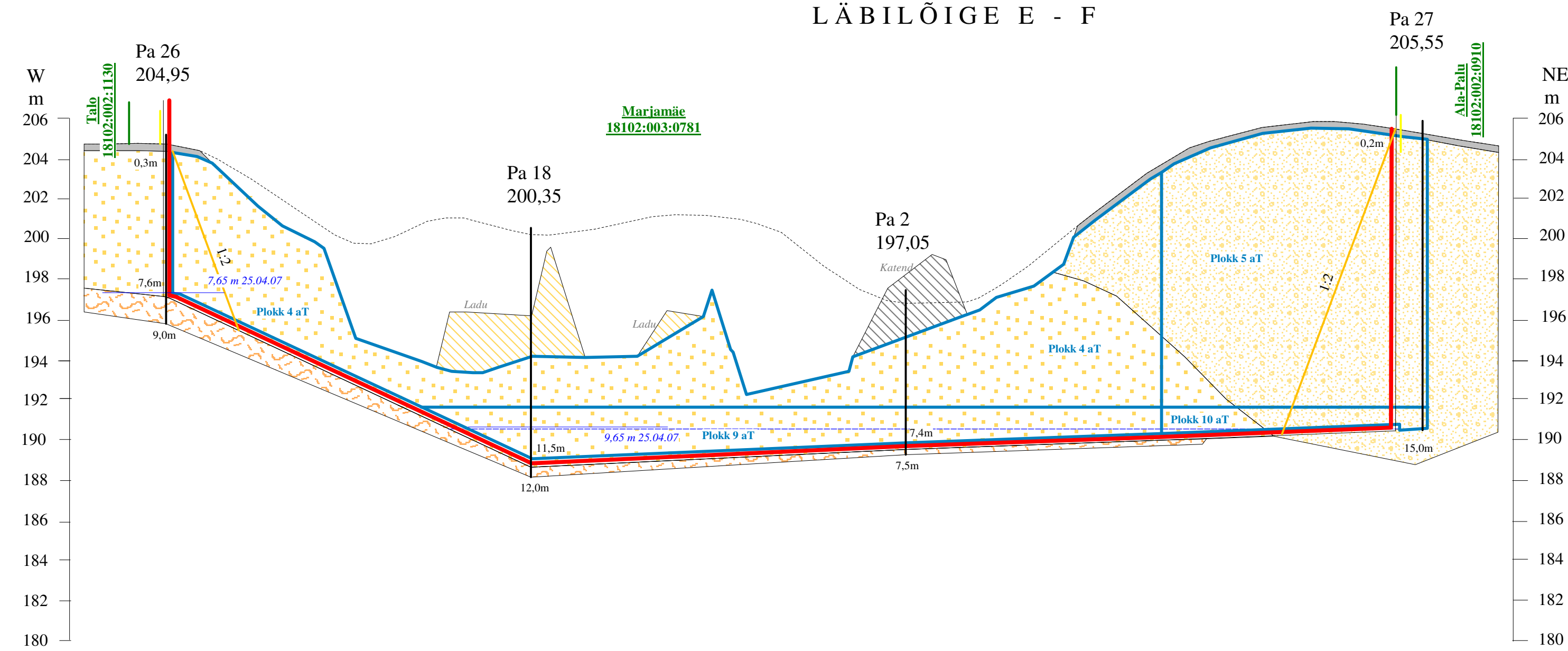
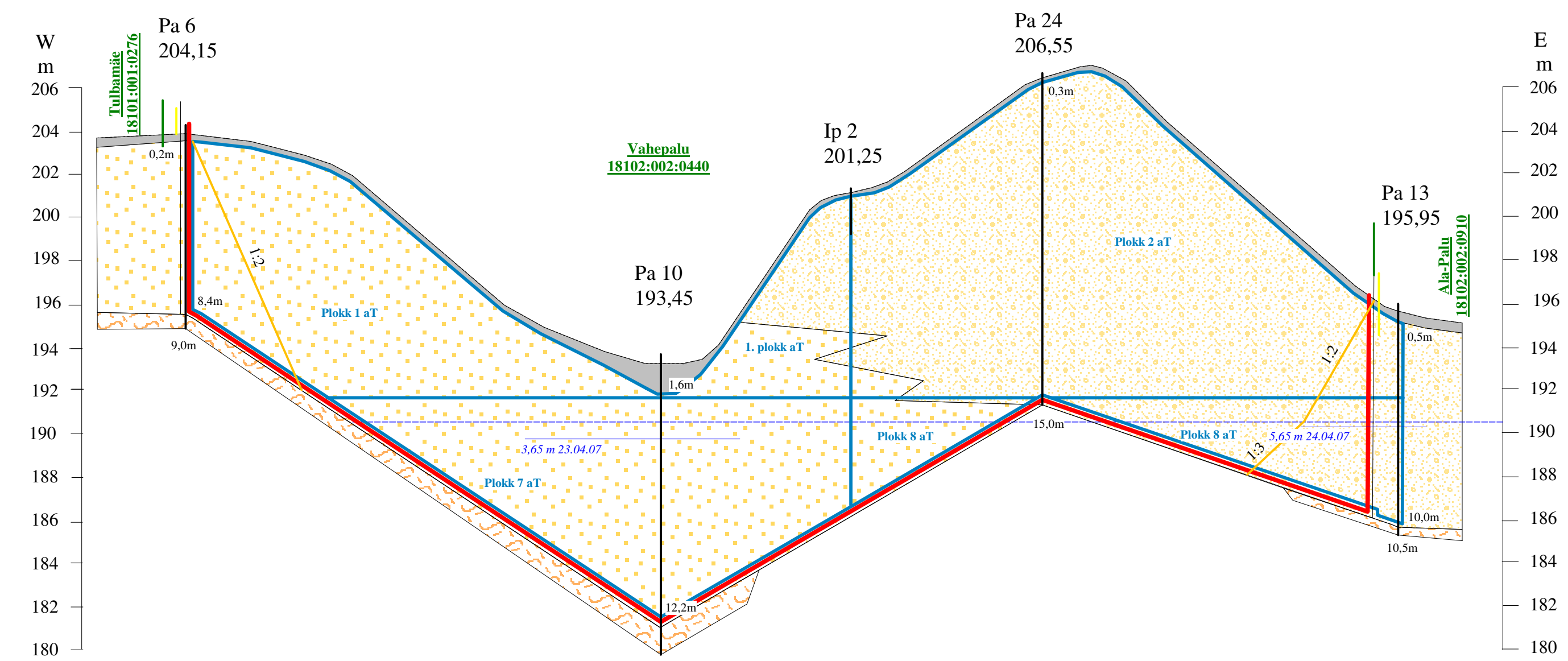


LÄBILÕIGE E - F



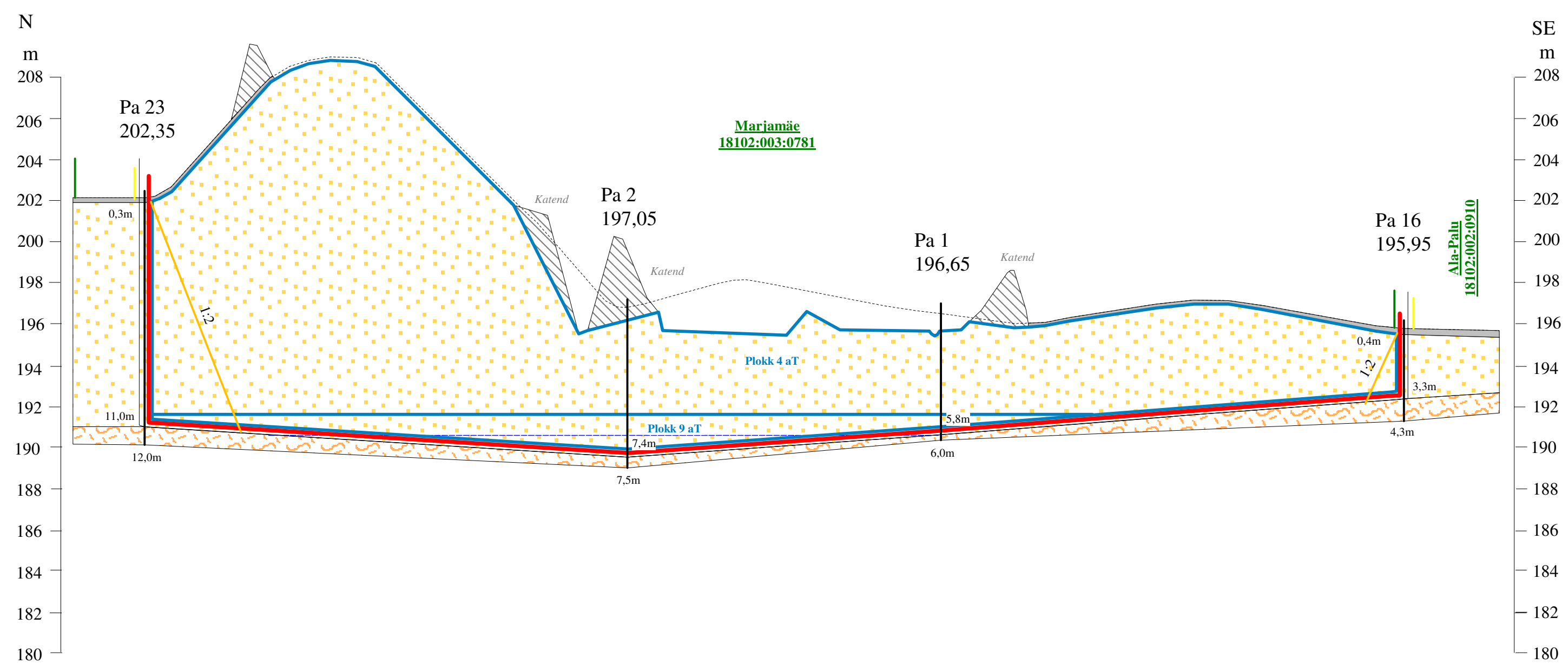
Kasuliku kihi paksus, m	7,3	11,2	6,9	14,8
Vahemaa, m	91	93	128	

LÄBILÕIGE A - B



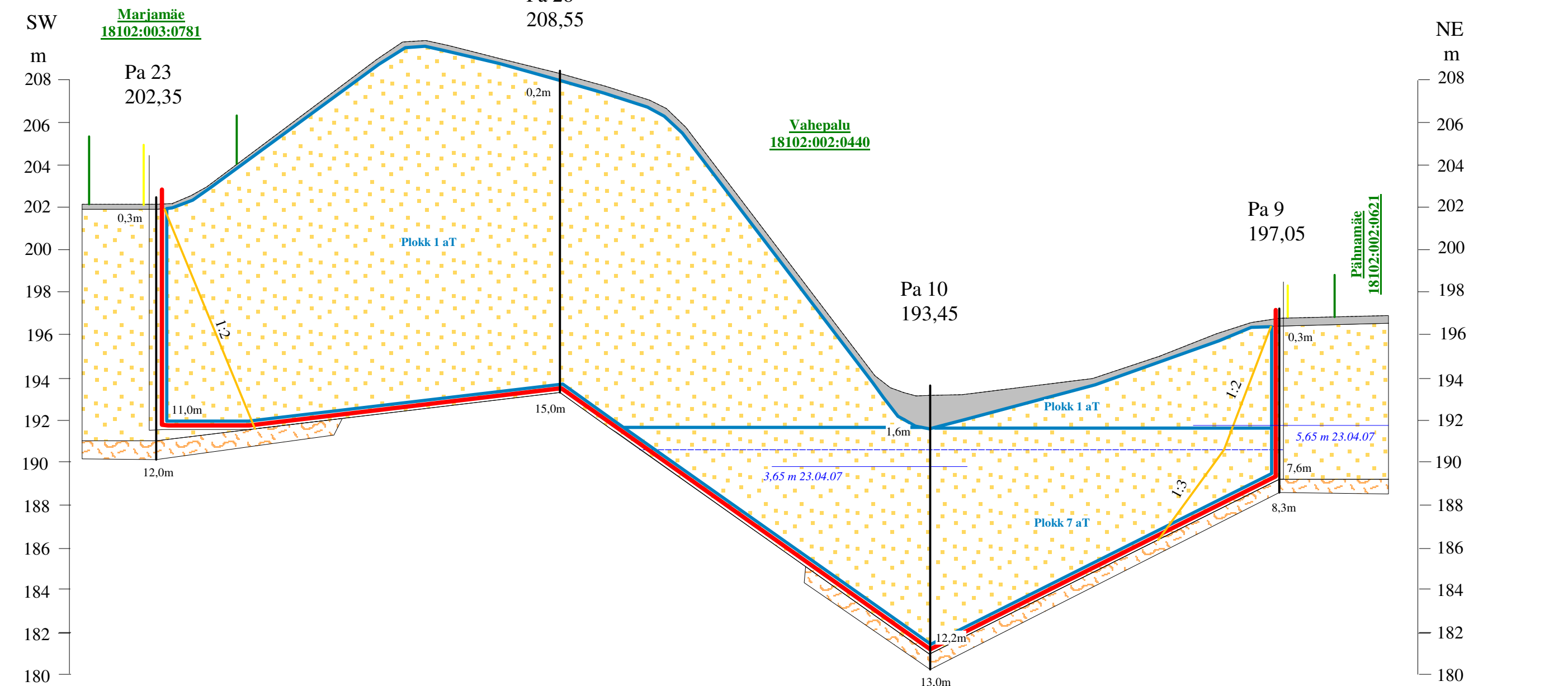
Kasuliku kihi paksus, m	8,2	10,6	14,5	14,6	9,5
Vahemaa, m	110	44	44	83	

LÄBILÕIGE G - H



Kasuliku kihi paksus, m	10,7	6,9	5,5	2,9
Vahemaa, m	118	76	113	

LÄBILÕIGE C - D



Kasuliku kihi paksus, m	10,7	14,8	10,6	7,3
Vahemaa, m	95	87	82	

LEPPEMÄRGID

- Kasvikihit
- Ülipeeneteraline liiv
- Peene- ja väga peeneteraline liiv, kohati kruusalisandiga
- Liivsavi- ja saviliivmoreen
- Kattendi puistang
- Lao puistang
- Ala-Palo liivakarjääri mäeeraldisel piiril
- Ala-Palo liivamaardla plokki piir, nr ja varu kategooria
- Ala-Palo liivakarjääri teenindusmaa piir
- Katastritükkuse piir, tunnus
- Veetase maapinnast, mõõtmise aeg
- Kaevandamisjärjega keskmine veetase +190,5 m
- Puuraugu nr
- Suudme abs. kõrgus, m
- 0,2m kattekivi paksus
- 8,4m kasuliku kihi alumise piiri sügavus maapinnast
- 9,0m puuraugu sügavus
- Interpolatsioonipunkti nr
- Maapinna abs. kõrgus, m
- Püsiva nõlva kontuur ja kalle
- Alge maapinna kontuur

Märkus: Ala-Palo senine liivakarjääri mäeeraldis hõlmab plokkide 1 aT, 2 aT, 4 aT ja 5 aT

ALA-PALO LIIVAKARJÄÄRI LÄBILÕIKED A-B, C-D, E-F ja G-H horis. mk. 1:1000; vertik. mk. 1:200		Graafiline lisa 2
Töö:	Ala-Palo liivakarjääri kaevandamise loa muutmise taotlus	Töö nr 23-703
Asukoht:	Võru maakond, Rõuge vald, Ala-Palo liivamaardla	Tellija esindaja: Ove Lillmaa
Tellija:	AIGREN OÜ Rõpina mnt 22b, Võru, Võru vald, Võru maakond, 65606, e-mail: ove@aigren.ee, tel. +372 56604951	September 2023
Koostas:	MAAVARAUURINGUD OÜ Reg. nr 14346587 Liiva 41, 50303, Tartu Geoloogia- ja mäeinsener Ain Põldvere e-mail: ain.poldvere@gmail.com, tel. 5104753	/allkirjastatud digitaalselt/