

Mäeeraldise piiripunktide koordinaadid









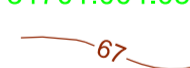
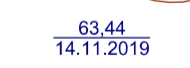
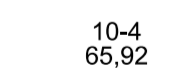
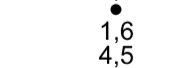


Nr	X	Y
1	6 556 564,65	538 906,31
2	6 556 675,66	539 016,10
3	6 556 916,22	539 126,96
4	6 556 964,16	539 167,72
5	6 556 995,98	539 236,83
6	6 557 007,65	539 359,23
7	6 557 027,87	539 418,38
8	6 557 085,86	539 473,01
9	6 557 198,01	539 571,62
10	6 557 250,86	539 657,33
11	6 557 285,13	539 791,46
12	6 557 284,52	539 865,55
13	6 557 212,14	540 003,14
14	6 557 100,59	540 127,73
15	6 557 013,37	540 199,10
16	6 556 963,76	540 225,78
17	6 556 880,64	540 255,04
18	6 556 825,69	540 250,12
19	6 556 850,35	540 211,67
20	6 556 988,55	540 051,63
21	6 557 020,33	540 078,28
22	6 557 063,03	540 065,37
23	6 557 246,57	539 849,39
24	6 557 209,33	539 833,00
25	6 556 431,79	539 162,21
26	6 556 216,97	539 410,80
27	6 556 228,55	539 271,11
28	6 556 253,11	538 896,19
29	6 556 283,84	538 897,19

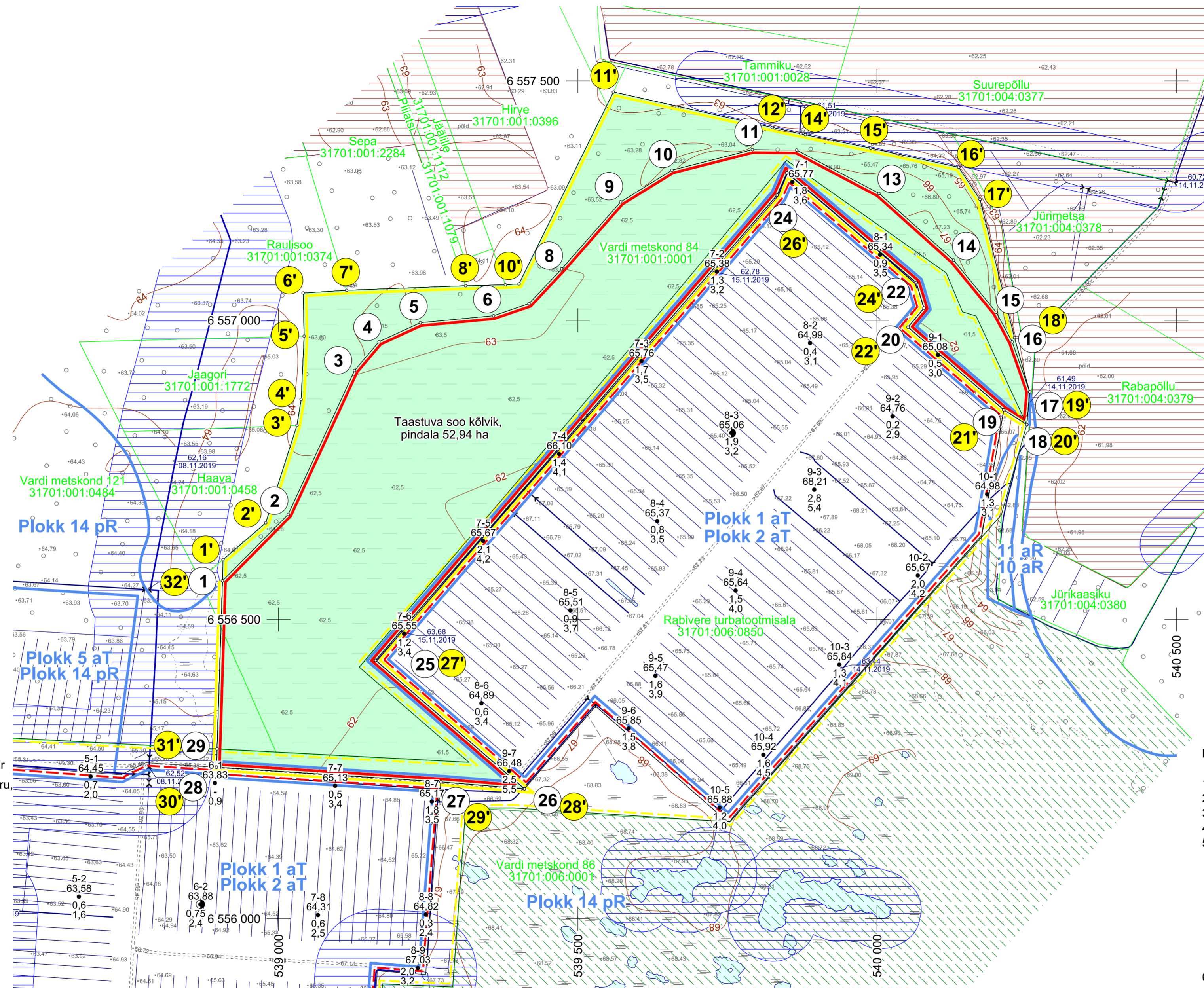
Pindala 40,35 ha

Mäeeraldise teenindusmaa piiripunktide koordinaadid

Nr	X	Y
1'	6 556 599,98	538 907,10
2'	6 556 661,36	538 978,48
3'	6 556 824,51	539 030,74
4'	6 556 867,76	539 037,71
5'	6 556 973,65	539 042,64
6'	6 557 045,57	539 041,05
7'	6 557 050,10	539 113,70
8'	6 557 057,70	539 312,55
9'	6 557 059,31	539 378,87
10'	6 557 060,77	539 401,68
11'	6 557 381,53	539 559,41
12'	6 557 322,22	539 824,89
13'	6 557 311,77	539 872,81
14'	6 557 310,21	539 880,11
15'	6 557 287,72	539 989,25
16'	6 557 255,86	540 136,31
17'	6 557 202,18	540 171,94
18'	6 556 971,10	540 229,61
19'	6 556 880,64	540 255,04
20'	6 556 825,69	540 250,12
21'	6 556 850,35	540 211,67
22'	6 556 988,55	540 051,63
23'	6 557 020,33	540 078,28
24'	6 557 063,03	540 065,37
25'	6 557 246,57	539 849,39
26'	6 557 209,33	539 833,00
27'	6 556 431,79	539 162,21
28'	6 556 216,97	539 410,80
29'	6 556 228,55	539 271,11
30'	6 556 253,11	538 896,19
31'	6 556 283,84	538 897,19
32'	6 556 564,65	538 906,31

Pindala 52,94 ha






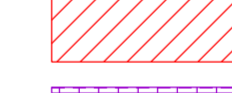
-  Mäeeraldise piir, piiripunkt ja piiripunkti number
-  Mäeeraldise teenindusmaa piir, piiripunkt ja piiripunkti number
-  Rabivere turbatootmisala mäeeraldise piir
-  Rabivere turbatootmisala mäeeraldise teenindusmaa piir
-  Ploki piir (aT - aktiivne tarbevaru, aR - aktiivne reservvaru, pR - passiivne reservvaru)
-  Hagudi maardla piir (asendiplaani) (registrikaart nr 251)
-  Katastrüksuse nimi, piir ja tunnus
-  Maapinna samakõrgusjoon, m
-  Veetaseme abs. kõrgus, möödastamise kuupäev
-  2019. a sondeerimispunkti nr
-  Sondeerimispunkti abs kõrgus, m
-  Vähelagunenud turba kihi paksus, m
-  Kogu lasundi paksus, m
-  Turba proovivõtupunkt



ASENDIPLAAN M 1 : 100 000




Kaardileht nr 633 Tallinn

-  Taastuva soo kõlvik (52,94 ha)
-  Rabivere maastikukaitseala
-  Maaparandushoiuala
-  Ranna või kalda piiranguvöönd
-  Teekaitsevöönd
-  Elektripaigaldise kaitsevöönd

Märkused:

- Koordinaadid L-Est 97 süsteemis, kõrgused EH2000 süsteemis.
- Lähtekoordinaadid ja kõrgus: Trimble VRS Now baasjaamade võrk.
- Möödistas OÜ Inseneribüroo STEIGER (nov. 2019).
- Asendiplaan: Maa-ameti X-GIS kaardirakendus.
- Plaani koostamisel on kasutatud:
 - Maa-ameti väljastatud katastrüksuste piirandmeid (seisuga 08.04.2024);
 - Maa-ameti väljastatud kitsenduste andmeid (seisuga 13.12.2023);
 - Keskkonnaregistri maardlate, plokide ja mäeeraldise piirandmeid (seisuga 03.04.2024);
 - Hagudi turbamaardla Rabivere turbatootmisala jääkvaru uuringu aruande (varu seisuga 31.03.2020); plaani (OÜ Inseneribüroo STEIGER, töö nr 20/2892);
 - Rapla Turvas OÜ Hagudi turbamaardlas turba passiivse reservaru osaliselt kaevandataavaks ja kasutatavaks tunnistamise seletuskiri (varu seisuga 30.06.2020) plaani (OÜ Inseneribüroo STEIGER, töö nr 20/3063).
- Kasutatud tarkvara: Bentley PowerCivil for Baltics V8i (litsents: 70000661800020).

Objekti nimetus ja aadress Rabivere II turbatootmisala Rapla vald, Rapla maakond		Joonise sisu Korrastatud ala plaan	
Loa omanik Rapla Turvas OÜ Tallinna mnt 22, 79512 Rapla info@raplaturvas.ee	Kristjan Kuuse <i>/alkirjastatud digitaalselt/</i>	Graafiline lisa 3 / 3 Möötkava 1 : 5 000	
 OÜ Inseneribüroo STEIGER Männiku tee 104, 11216 Tallinn +372 668 1011, info@steiger.ee	Koostas Tetiana Dakhno <i>/alkirjastatud digitaalselt/</i> Kinnitas Erki Vaguri <i>/alkirjastatud digitaalselt/</i>	Kuupäev 11.04.2024 Töö nr 24/4774	