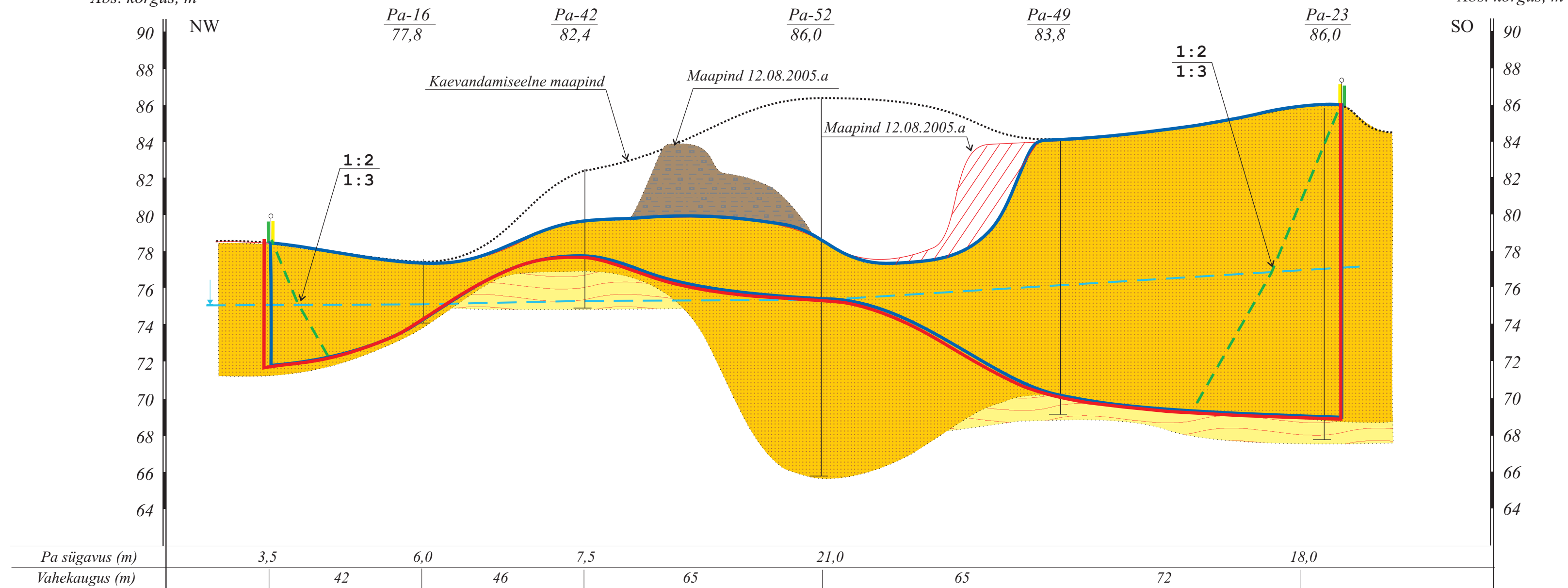





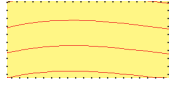




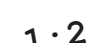



LÄBILÕIGE A-B

Abs. kõrgus, m

Abs. kõrgus, m



LEPPEMÄRGID

-  Kasvukiht
-  Ladustatud katend
-  Peenliiv
-  Savi
-  Puurauk ja tema suudme abs. kõrgus (m)
-  Aktiivse tarbevaru piir
-  Mäeeraldise piir
-  Mäeeraldise teenindusmaa piir
-  Korrastatud nõlva kontuur ja kalle
-  Katastriüksuse piir
-  Uuringuaegne veetase
-  Ajavahemikul 12.08.2005. - 20.08.2016. väljatud maht

| | | | |
|---|--------------------------|--|----------------------------|
| Võru maakond, Lasva vald KAKU LIIVAKARJÄÄRI MÄEERALDISE MARKŠEIDERIMÕÖDISTAMISE PLAANI seisuga 20.08.2016) GEOLOOGILISED LÄBILÕIKED A-B ja C-D | | M hor. 1:1000 vert. 1:200 | Gr. lisa 2 |
| Tellijaja: | Koido Tootmine OÜ | Rabaveere, Tagaküla 65514 Võru vald | Tel. 50 56 309 |
| Teostaja: | OÜ EESTI GEOLOOGIAKESKUS | Kadaka tee 82 12618, Tallinn | Tel 6720094 Fax 6720091 |
| Koostas ja toimetas geoloog | R.Grünberg | 15.09.2016.a | |