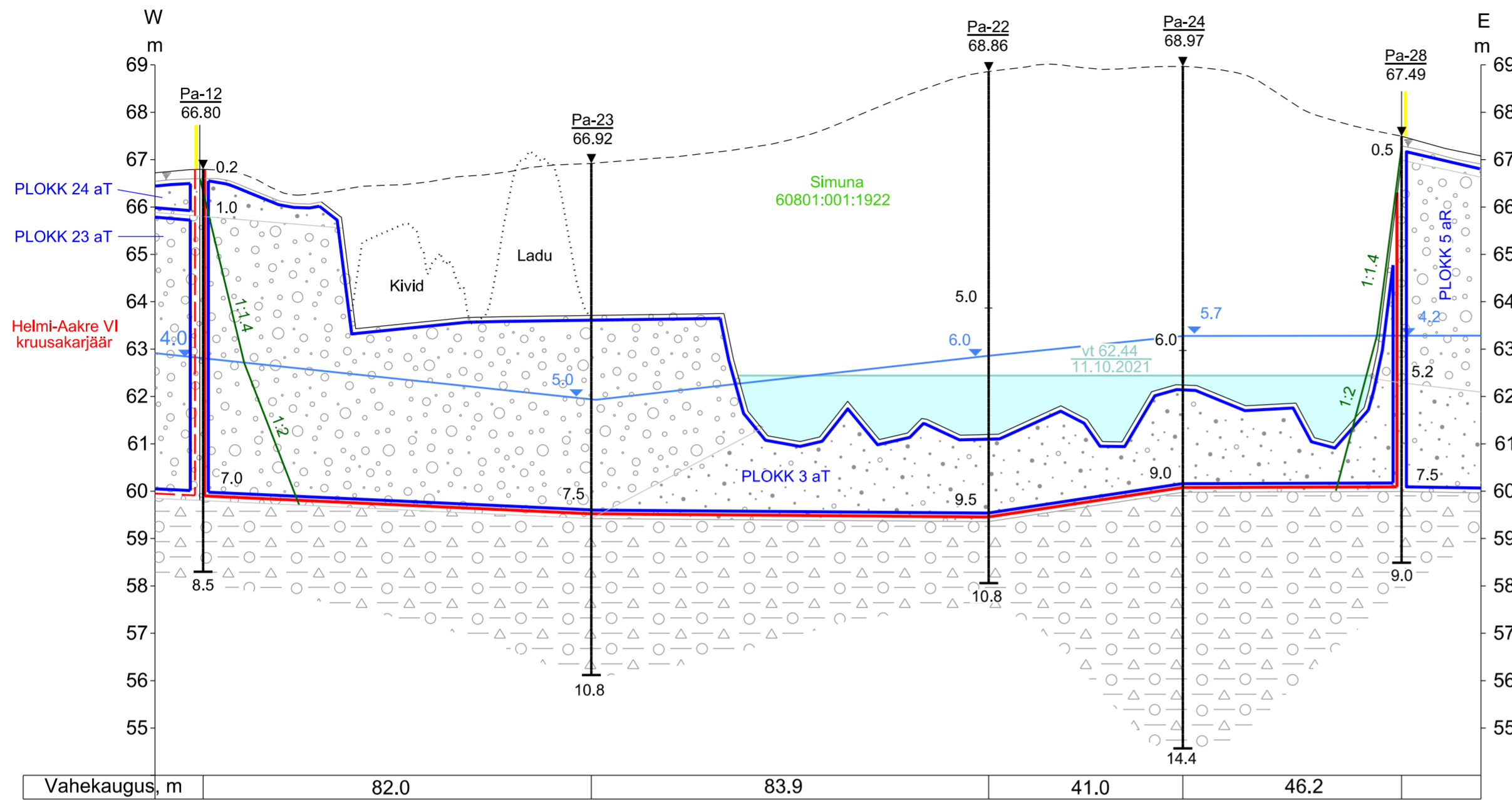
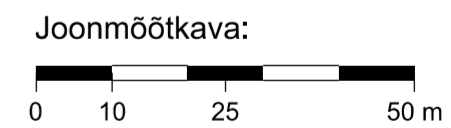


GEOLOOGILINE LÄBILÕIGE I - I'

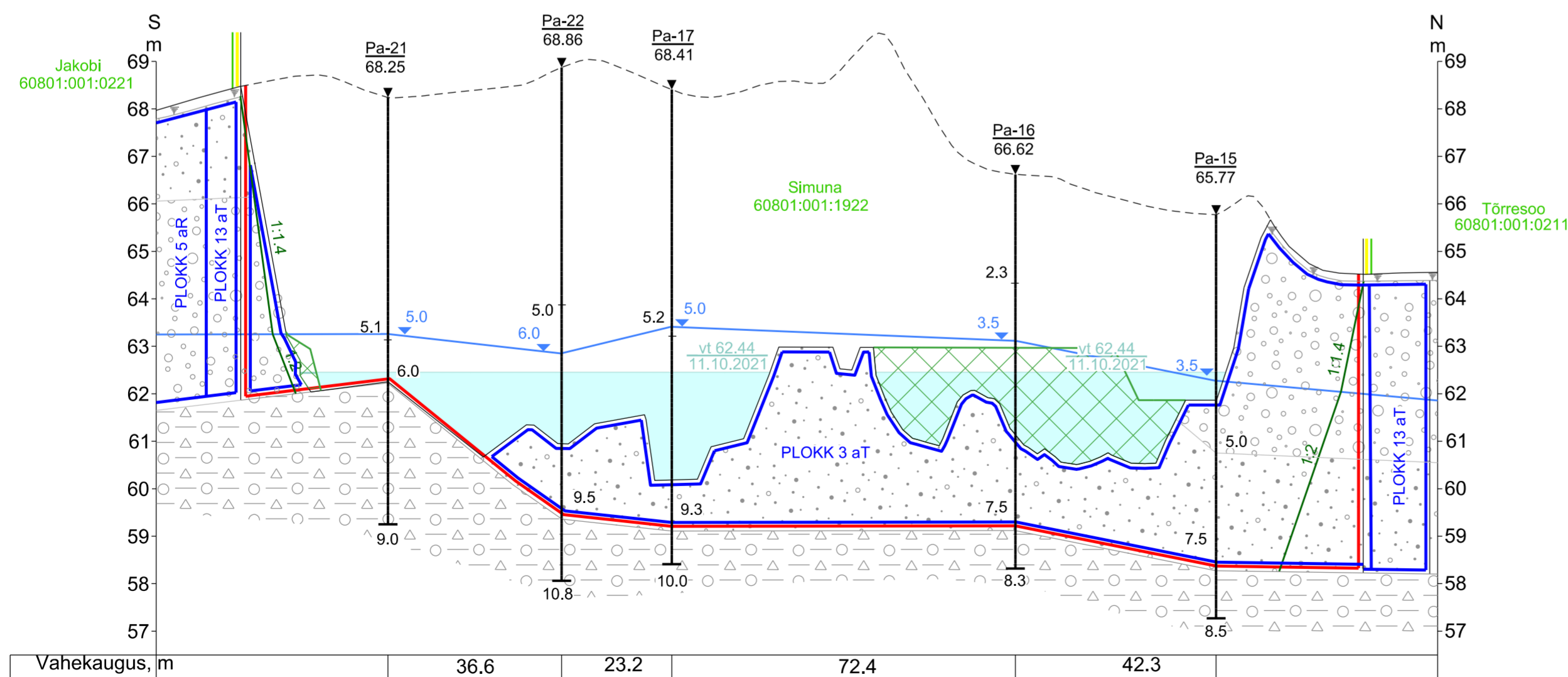


LEPPEMÄRGID

- Mäeeraldise piir
- Mäeeraldise teenindusmaa piir
- Simuna 60801:001:1922 Katastriüksuse piir, nimetus ja tunnus
- PLOKK 3 aT Tarbevaru plokki piir, number ja kategooria  
aT - aktiivne tarbevaru  
aR - aktiivne reservvaru
- 1:1.4 Rekultiveeritava nõlva kalle
- Kaevandatud ala perioodil 20.06.2019. a 11.10.2021. a
- Puurauk Kihhi sügavus maapinnast, m
- Veetaseme sügavus maapinnast, m (1999. a)
- Puuraugu sügavus, m
- Kasvukiht
- Liiv, kruusakas
- Kruus
- Moreen



GEOLOOGILINE LÄBILÕIGE II - II'



MÄRKUSED:

1. Kõrgused EH2000 süsteemis;
  2. Katastriüksuse piirid väljastatud Maa-ameti poolt digitaalselt 02.08.2019. a (plaanil skemaatiliselt);
  3. Maardla plokide piirid vastavalt Maa-ameti poolt digitaalselt 13.05.2019. a (plaanil skemaatilised);
3. Kasutatud:  
Helmi-Aakre III kruusakarjääri geoloogilised läbilõiked seisuga 20.06.2019. a,  
OÜ J.Viru Markšneideribüroo, töö nr 21247.

<p>OÜ J.Viru Markšneideribüroo www.vmb.ee Tel: 634 4552 Tartu mnt 84a-50 E-post: info@vmb.ee 10112 Tallinn</p>		TARTU MAAKOND ELVA VALD HELMI-AAKRE III KRUUSAKARJÄÄR	Gr lisa 2 Töö nr 21247
		GEOLOOGILISED LÄBILÕIKED I-I' ... II-II'	Mõõtkava: M hor 1:1000 M vert 1:100 Formaat A2
Joonestab Kinnitas	Johanna Piir Maido Ridalaan	/allkirjastatud digitaalselt/ /allkirjastatud digitaalselt/	Tellijas: Kiirkandur AS Järvekaldade tee 1, Harkujärve küla, 76902 Harku vald, Harjumaa
			Koostatud: 29.10.2021