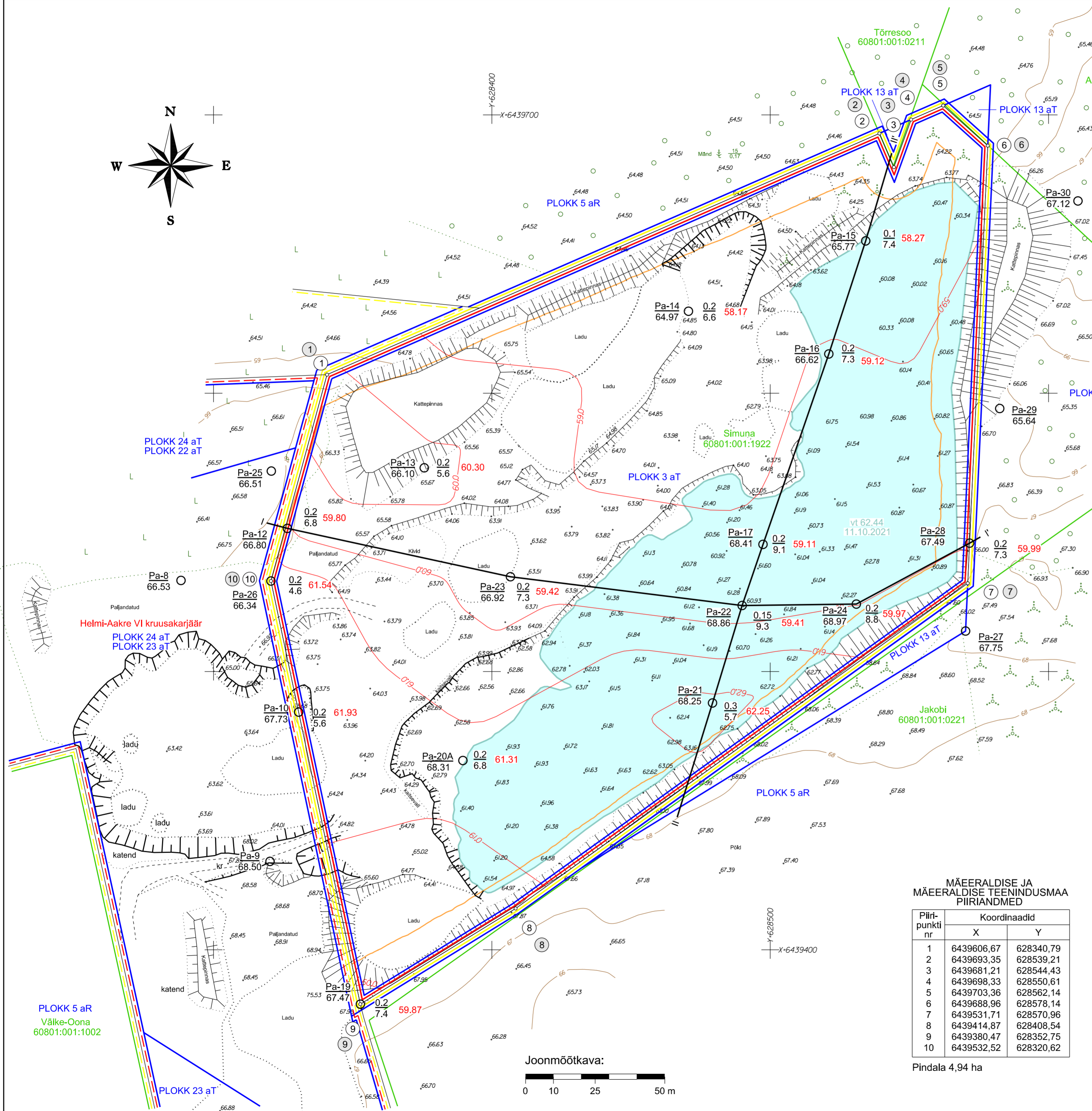

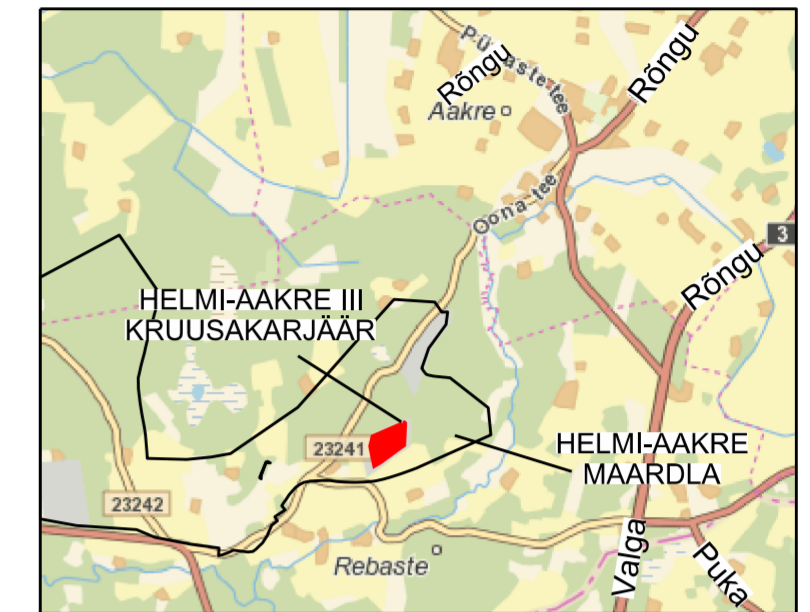


ASENDISKEEM M 1:50 000  
kaardilehe nr 5414 Otepää



LEPPEMÄRGID:

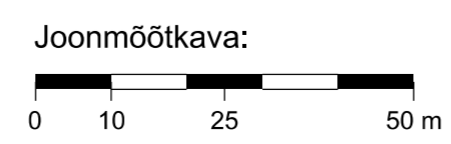
- Mäeeraldise piir, piiripunkt ja number
- Mäeeraldise teenindusmaa piir, piiripunkt ja number
- Külgneva mäeeraldise piir
- Külgneva mäeeraldise teenindusmaa piir
- Tarbevaru ploki piir, number ja kategooria (aT - aktiivne tarbevaru, aR - aktiivne reservvaru)
- Katastrüksuse piir, nimetus ja tunnus
- Maapinna samakõrgusjoon, abs m
- Mäeeraldise lamami samakõrgusjoon, abs m
- Maardla piir (asendiskeemil)
- Kaevandamisel jäetava nõlvaterviku alumine piir (ülemine kattub mäeeraldise piiriga)
- Geoloogiline puurauk

Pa-23	0.2	59.42	Puurauku number	Kattekihi paksus, m	Mäeeraldise lamami abs. kõrgus, m
66.92	7.3		Suudme abs. kõrgus, m	Kasuliku kihi paksus, m	

MÄEERLISE JA MÄEERLISE TEENINDUSMAA PIIRIANDMED

Piiripunkti nr	Koordinaadid	
	X	Y
1	6439606,67	628340,79
2	6439693,35	628539,21
3	6439681,21	628544,43
4	6439698,33	628550,61
5	6439703,36	628562,14
6	6439688,96	628578,14
7	6439531,71	628570,96
8	6439414,87	628408,54
9	6439380,47	628352,75
10	6439532,52	628320,62

Pindala 4,94 ha



MÄRKUSED:

1. Koordinaadid L-Est'97 süsteemis, kõrgused EH2000 süsteemis;
2. Mõõdistamise lähtekoordinaadid ja kõrgused Trimble VRS Now püsijaamade võrk;
3. Katastrüksuse piirid Maa-amet 14.06.2024. a (plaanil skemaatilisel);
4. Maardla plottide piirid Maavarade register, Maa-amet 14.06.2024. a (plaanil skemaatilised);
5. Kasutatud: Helmi-Aakre III kruusakarjääri mäeeraldise plaan seisuga 11.10.2021. a, OÜ J.Viru Markšneideribüroo, töö nr 21247.



OÜ J.Viru Markšneideribüroo www.vmb.ee  
Tel: 634 4552 Tartu mnt 84a-50  
E-post: info@vmb.ee 10112 Tallinn

TARTU MAAKOND ELVA VALD  
HELMI-AAKRE III  
KRUUSAKARJÄÄR

Mõõtkaava: 1:1000  
Formaat A2  
Mõõdistatud: 11.10.2021

Koostas	Priit Koppel	/alkijastatud digitaalselt/	Tellijä: KIVIKANDUR OÜ	Koostatud: 14.06.2024
Kinnitas	Tõnis Kattel	/alkijastatud digitaalselt/	Järvekaldade tee 1, Harkujärve küla Harku vald, 78902 Harju maakond	

Gr lisa 1  
Töö nr 24187

MÄEERLISE PLAAN