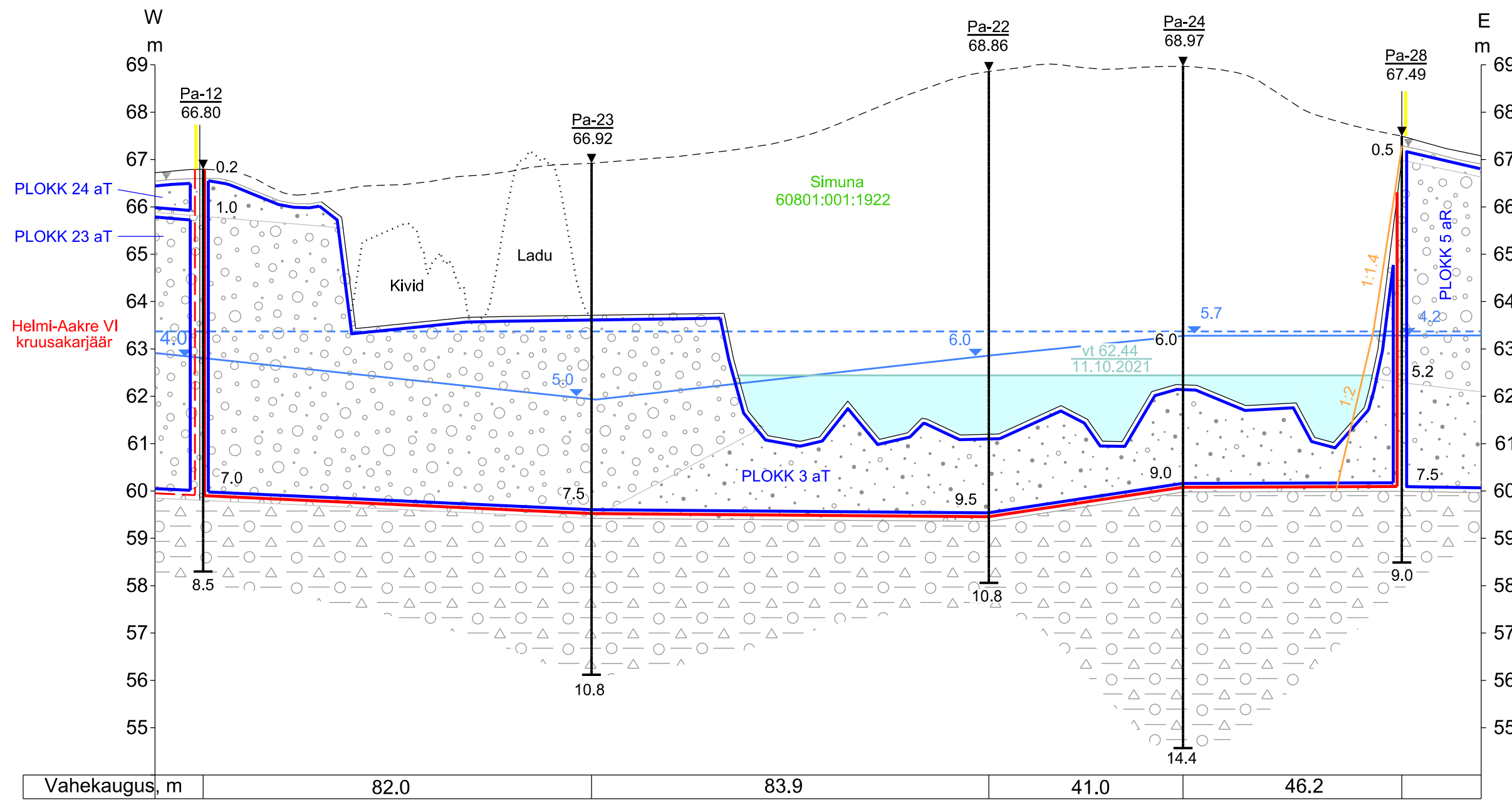


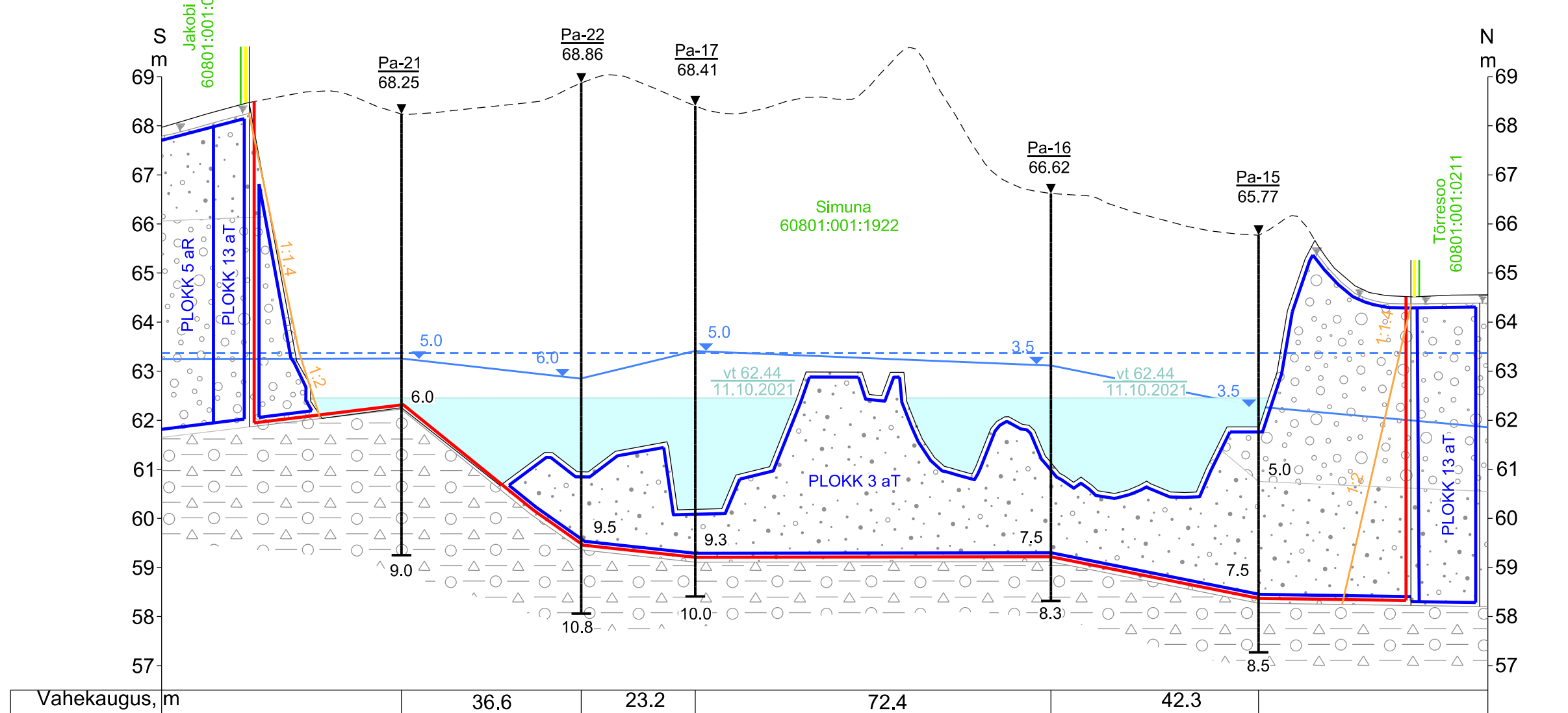
GEOLOOGILINE LÄBILÕIGE I - I'



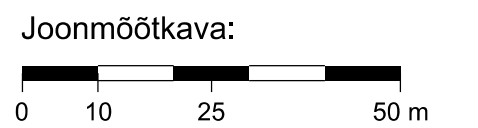
LEPPEMÄRGID

- Mäeeraldise piir
- Mäeeraldise teenindusmaa piir
- Simuna 60801:001:1922 Katastrüksuse piir, nimetus ja tunnus
- PLOKK 3 aT Tarbevaru ploki piir, number ja kategooria (aT - aktiivne tarbevaru; aR - aktiivne reservvaru)
- Kaevandamiseelne maapind
- Kaevandamisel jäetav kaitsetervik ja selle nõlvus
- Eeldatav veetase pärast maavara ammendamist (63.37 m)
- Puurauk
  - Kihhi sügavus maapinnast, m
  - Veetaseme sügavus maapinnast, m (1999. a)
  - Puuraugu sügavus, m

GEOLOOGILINE LÄBILÕIGE II - II'



- Kasvukiht
- Liiv, kruusakas
- Kruus
- Moreen



MÄRKUSED:

1. Kõrgused EH2000 süsteemis;
2. Katastrüksuse piirid Maa-amet 14.06.2024. a (plaanil skemaatilised);
3. Maardla plokide piirid Maavarade register, Maa-amet 14.06.2024. a (plaanil skemaatilised);
4. Kasutatud: Helmi-Aakre III kruusakarjääri geoloogilised läbilõiked seisuga 11.10.2021. a, OÜ J.Viru Markšneideribüroo, töö nr 21247.

<p>OÜ J.Viru Markšneideribüroo www.vmb.ee Tel: 634 4552 Tartu mnt 84a-50 E-post: info@vmb.ee 10112 Tallinn</p>		TARTU MAAKOND ELVA VALD	Gr lisa 2
		HELMİ-AAKRE III KRUUSAKARJÄÄR	Töö nr 24187
<p>Koostas Prit Koppel /alkijastatud digitaalselt/</p> <p>Kinnitas Tõnis Kattel /alkijastatud digitaalselt/</p>		GEOLOOGILISED LÄBILÕIKED I-I' ... II-II'	Mõõtkava: M hor 1:1000 M vert 1:100 Formaat A2
		Tellijä: KIVIKANDUR OÜ Järvekaldä tee 1, Harkujärve küla Harku vald, 76902 Harju maakond	Koostatud: 14.06.2024