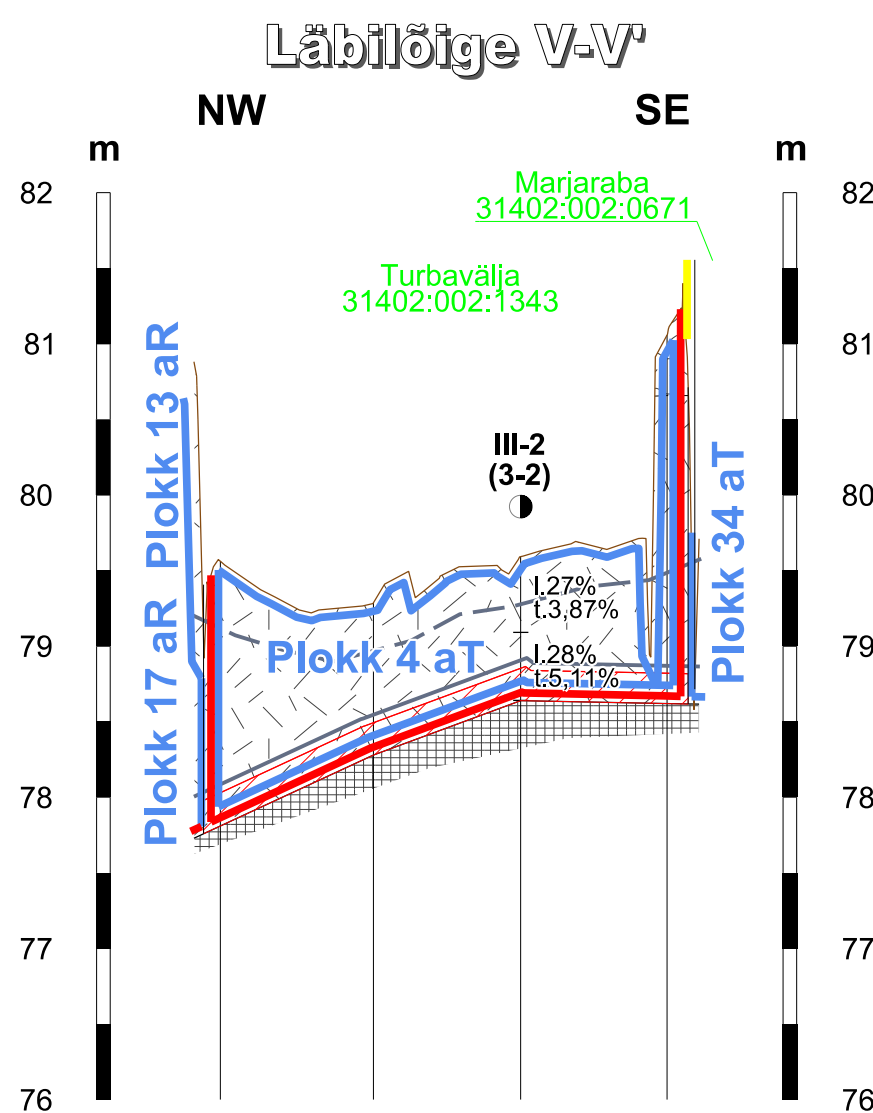
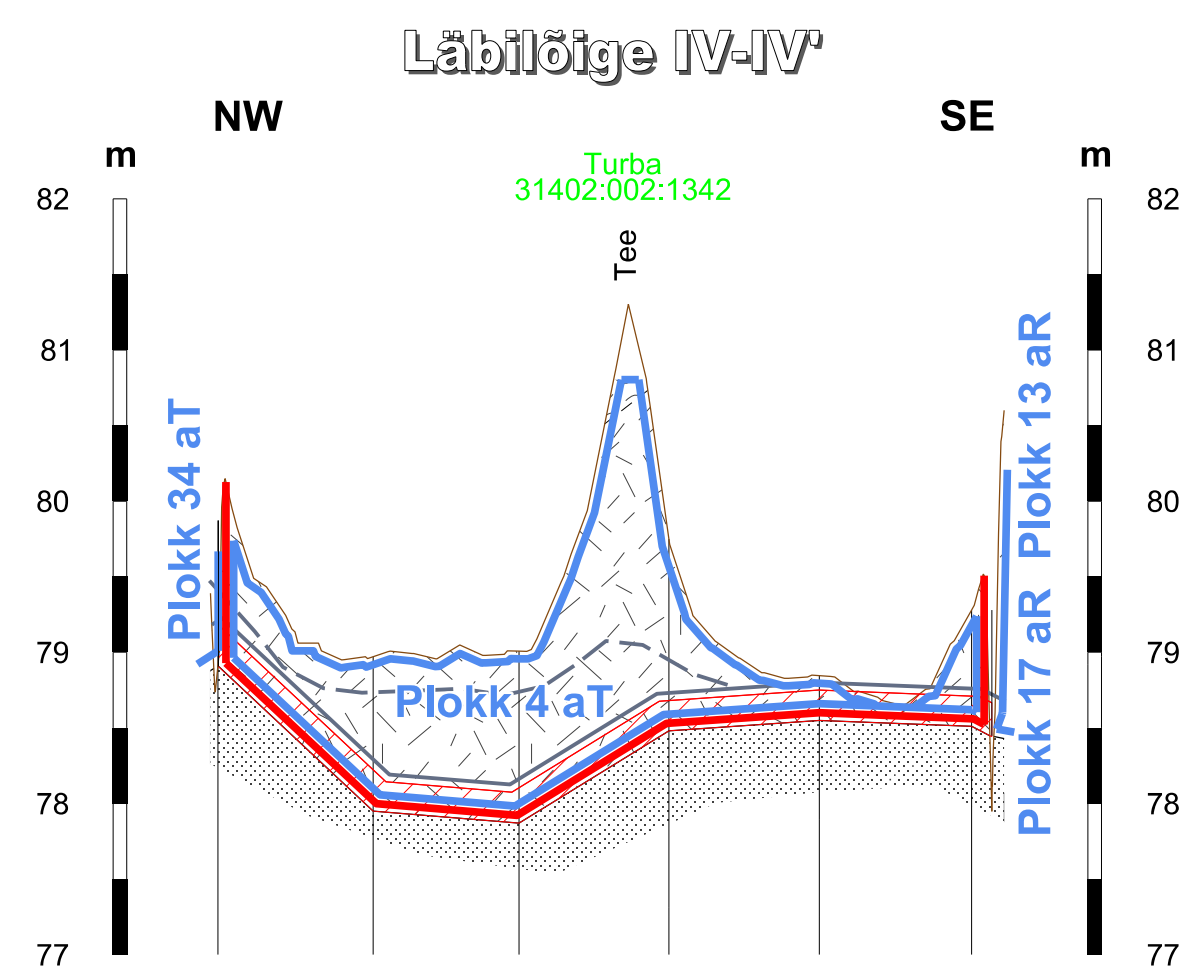


Piketi nr	II-7	II-8	II-9	II-10	II-11	II-12	II-13	II-14
Maapinna abs kõrgus, m	79,30	78,99	78,94	78,57	78,48	78,97	78,11	78,55
Lamami abs kõrgus, m	78,48	78,03	78,11	78,11	77,81	78,06	77,32	77,27
Turbalasundi kogupaksus, m	0,82	0,96	0,83	0,46	0,67	0,91	0,79	1,28
Vähelag. turbakihi paksus, m	-	-	-	-	-	-	-	-
Vahekaugused, m		102	96	99	100	99	104	97

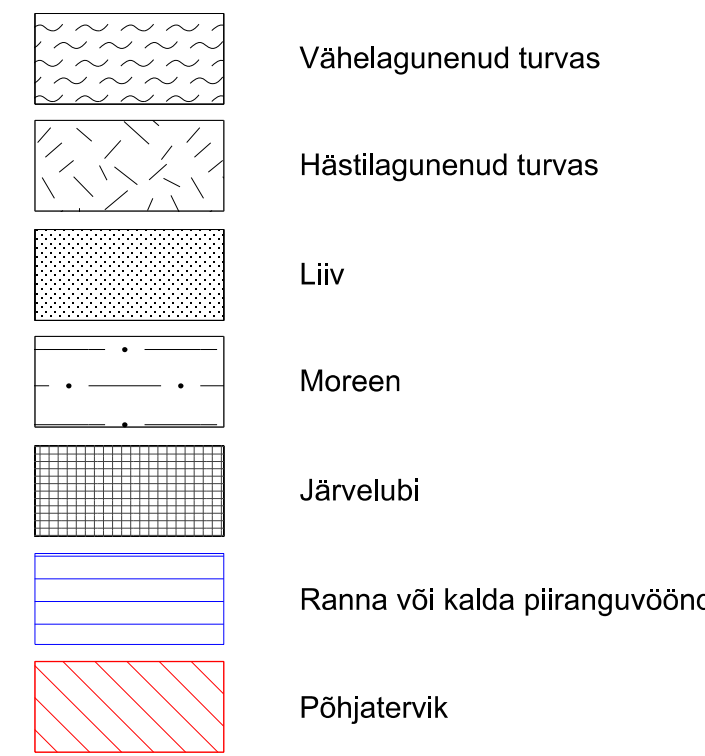
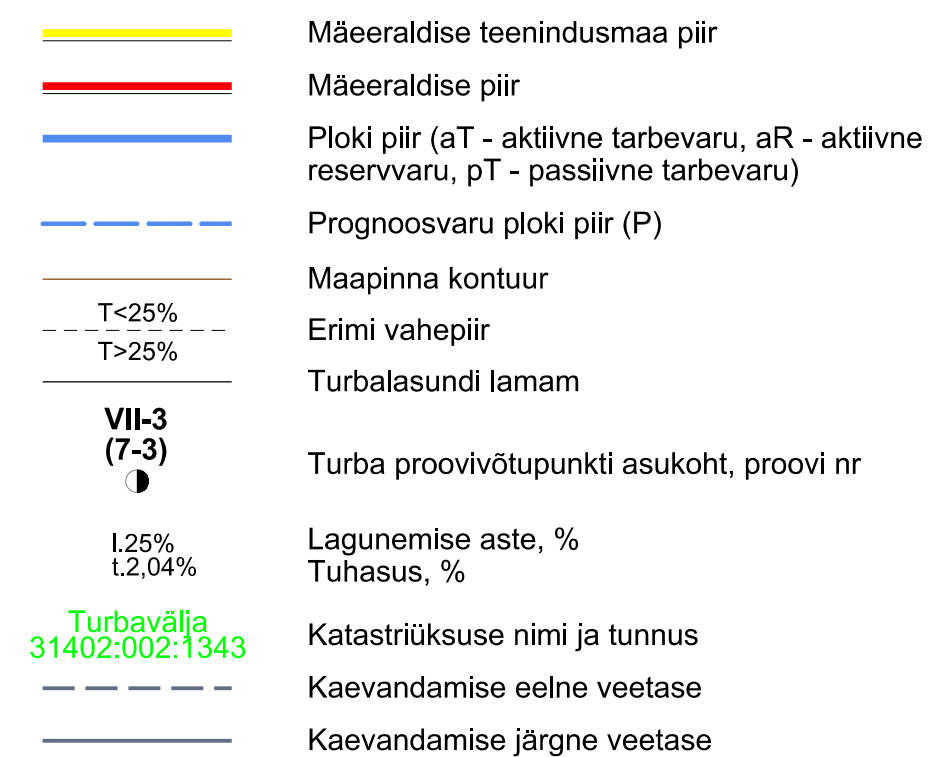
Piketi nr	IV-10	IV-11
Maapinna abs kõrgus, m	78,81	78,37
Lamami abs kõrgus, m	78,15	78,10
Turbalasundi kogupaksus, m	0,66	0,27
Vähelag. turbakihi paksus, m	-	-
Vahekaugused, m		98

Piketi nr	VII-3	VII-4
Maapinna abs kõrgus, m	78,80	78,79
Lamami abs kõrgus, m	77,17	77,32
Turbalasundi kogupaksus, m	1,63	1,47
Vähelag. turbakihi paksus, m	-	-
Vahekaugused, m		104



Piketi nr	IX-0	IX-1	IX-2	IX-3	IX-4	IX-5
Maapinna abs kõrgus, m	79,87	78,97	79,01	79,75	78,85	79,28
Lamami abs kõrgus, m	78,91	77,95	77,87	78,48	78,55	78,51
Turbalasundi kogupaksus, m	0,96	1,02	1,14	1,27	0,30	0,77
Vähelag. turbakihi paksus, m	-	-	-	-	-	-
Vahekaugused, m		103	97	99	100	101

Piketi nr	III-0	III-1	III-2	III-3
Maapinna abs kõrgus, m	79,56	79,28	79,59	81,07
Lamami abs kõrgus, m	77,81	78,28	78,64	78,62
Turbalasundi kogupaksus, m	1,75	1,00	0,95	2,45
Vähelag. turbakihi paksus, m	-	-	-	0,40
Vahekaugused, m		101	97	97



Märkused:

- Koordinaadid L-Est 97 süsteemis, kõrgused Balti 77 süsteemis.
- Lähtekoordinaadid ja kõrgus: Trimble VRS Now baasjaamade võrk.
- Kasutatud on Maa-ameti väljastatud:
 - katastriüksuste piiriandmeid (seisuga 28.05.2018);
 - Endla turbamaardla plokide ja mäeeraldiste piire (seisuga 29.05.2018).
- Kasutatud tarkvara: Bentley PowerCivil for Baltics V8i (litsents: 70000661800020).
- Turbalasundi lamami setete paksus on illustriativne.
- Põhjaterviku paksus on 0,2 m.
- Turbavälja (31402:002:1343), Turba (31402:002:1342) ja Turbavälja (31402:002:1343) kinnistute piirid ühtivad mäeeraldise teenindusmaa piiriga.

Objekti nimetus ja aadress Endla turbamaardla Ervita turbatootmisala Järva maakond, Järva vald	Joonise sisu Geoloogilised läbilõiked I - I' ... V - V'
Loa omanik PRELVEX AS Tehnika tn 3 Türi, Türi vald Järvamaa 72213 prelvex@hotmail.ee	Joonise autor Tarmo Thomson /alkirjastatud digitaalselt/
Joonise nr 2 / 3	Möötkava H 1 : 5 000 V 1 : 50
Koostas Annika Vohta /alkirjastatud digitaalselt/	Kuupäev 24.07.2018
Kinnitas Erki Vaguri /alkirjastatud digitaalselt/	Töö nr 18/2182

