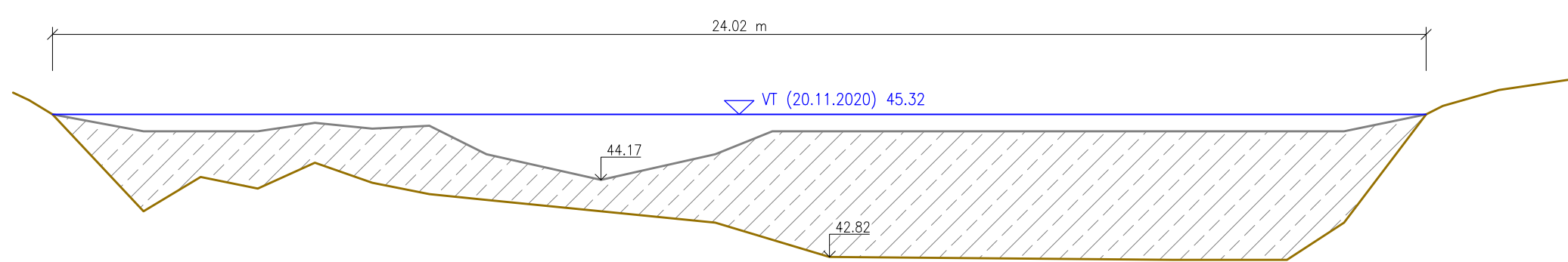
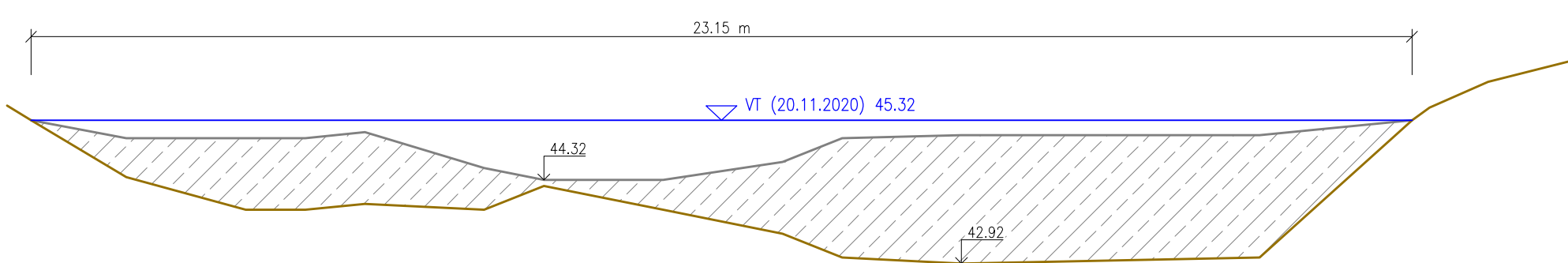


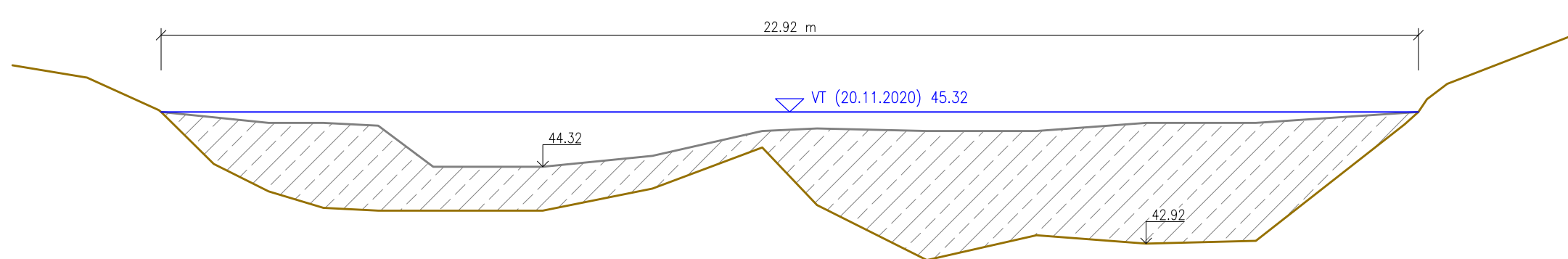
### PROFIIL 1-1'



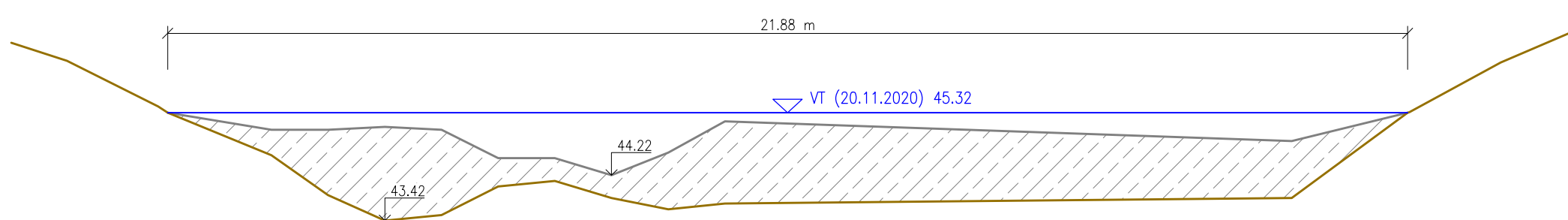
### PROFIIL 2-2'



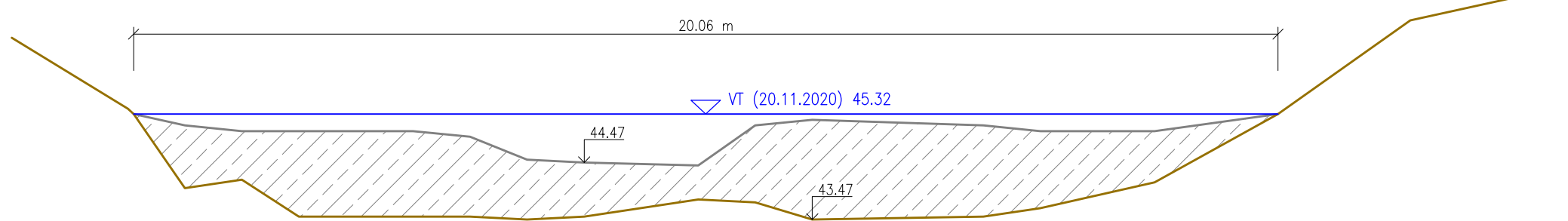
### PROFIIL 3-3'



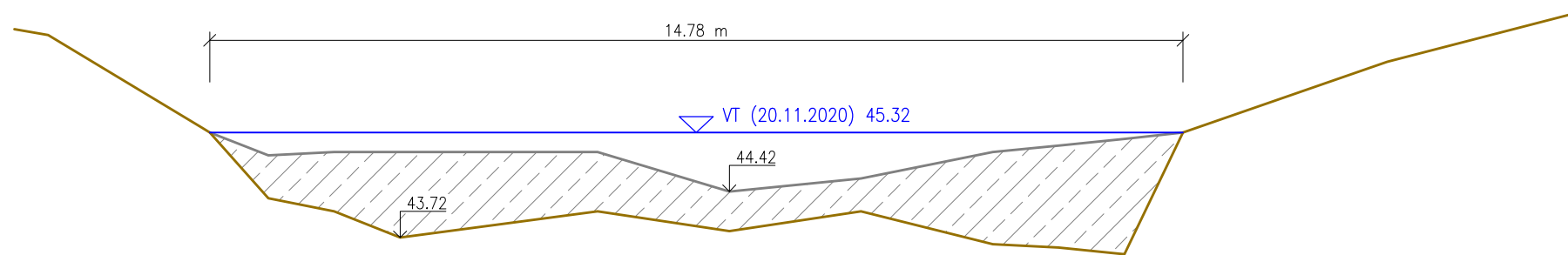
### PROFIIL 4-4'



### PROFIIL 5-5'



### PROFIIL 6-6'



**SELGITUSED**

Kõrgusmärkide ühik on absoluutkõrgus meetrites EH2000 süsteemis

VT – Uurimisaegne veetase kuupäevaandmetega

— Olemasoleva maapinna profiil

— Sette pinna profiil

▨ Olemasolev sete

		Reaalprojekt OU Pärnu mnt 463 10916 Tallinn, Estonia tel +372 608 11 00 www.reaalprojekt.ee reaalprojekt@reaalprojekt.ee		Töö nimetus <b>Rosma paisjärve saneerimine</b>	
Tellija <b>Põlva Vallavalitsus</b>		Asukoht <b>Rosma küla, Põlva vald, Põlva maakond</b>		Mootkava <b>M 1:100</b>	
Insener: Arles Liivoja	Insener: Insener:	Joonise nimetus <b>Uurimistöö ristprofiilid</b>		Joonise nr <b>2RP-01</b>	
Valdkonna juht: Peeter Napp		Töö nr <b>P20080</b>	Staadium <b>PP</b>	Kõide, eriosa <b>HT</b>	Joonise nr <b>2RP-01</b>
Fail / Kuupäev: P20080_Profiilid.dwg / 17.12.2020					