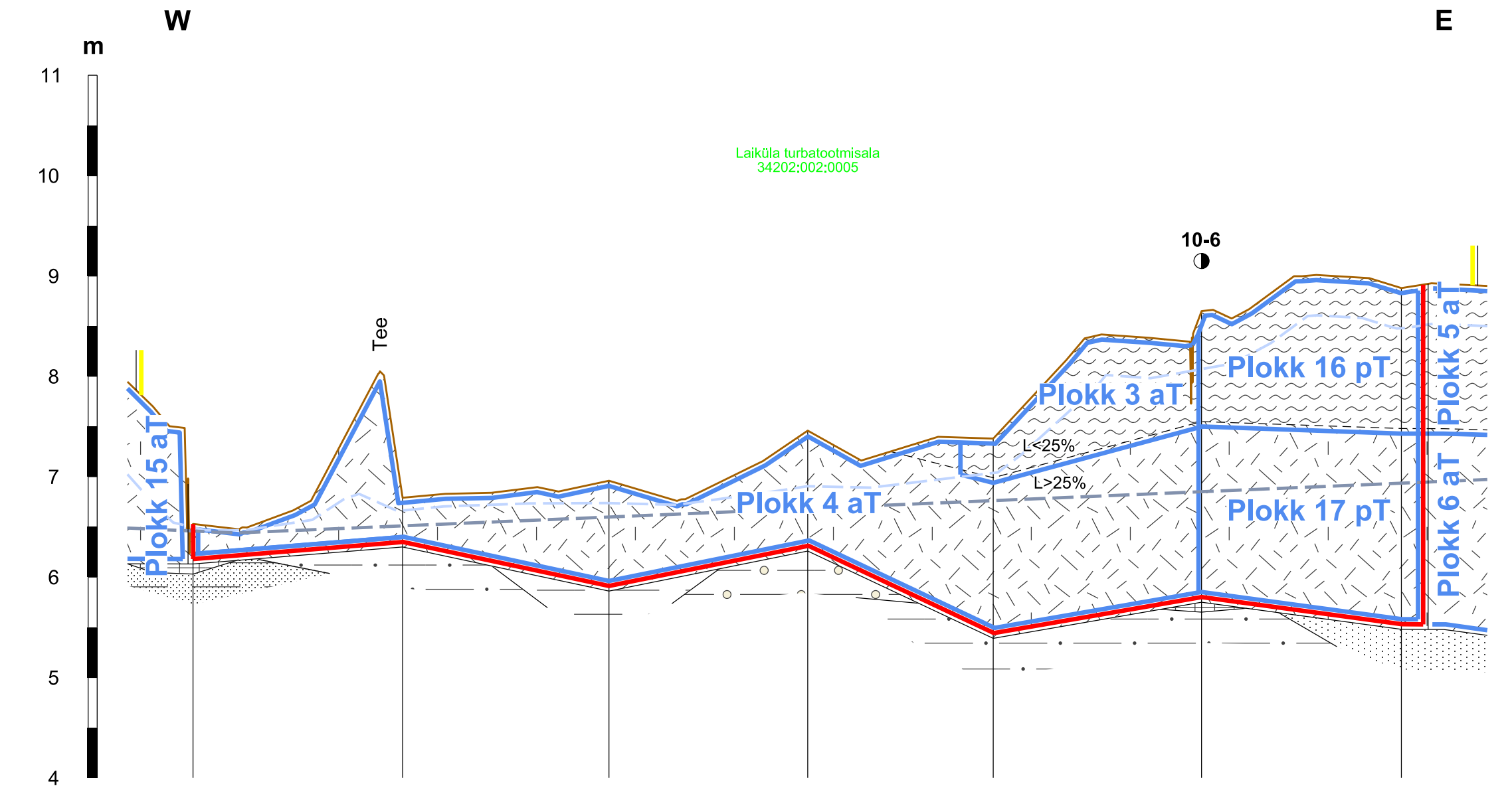
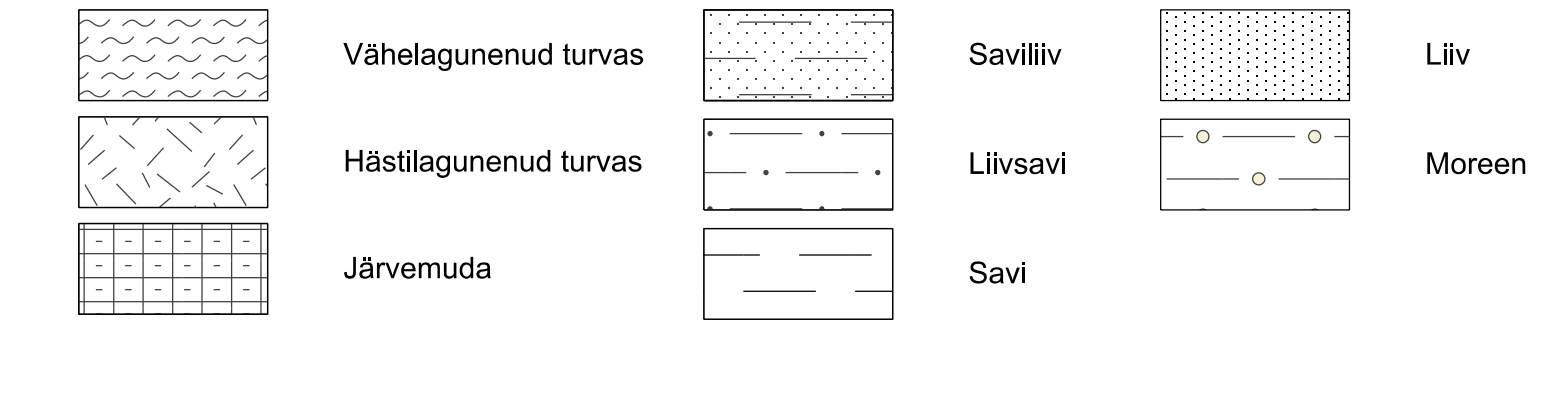


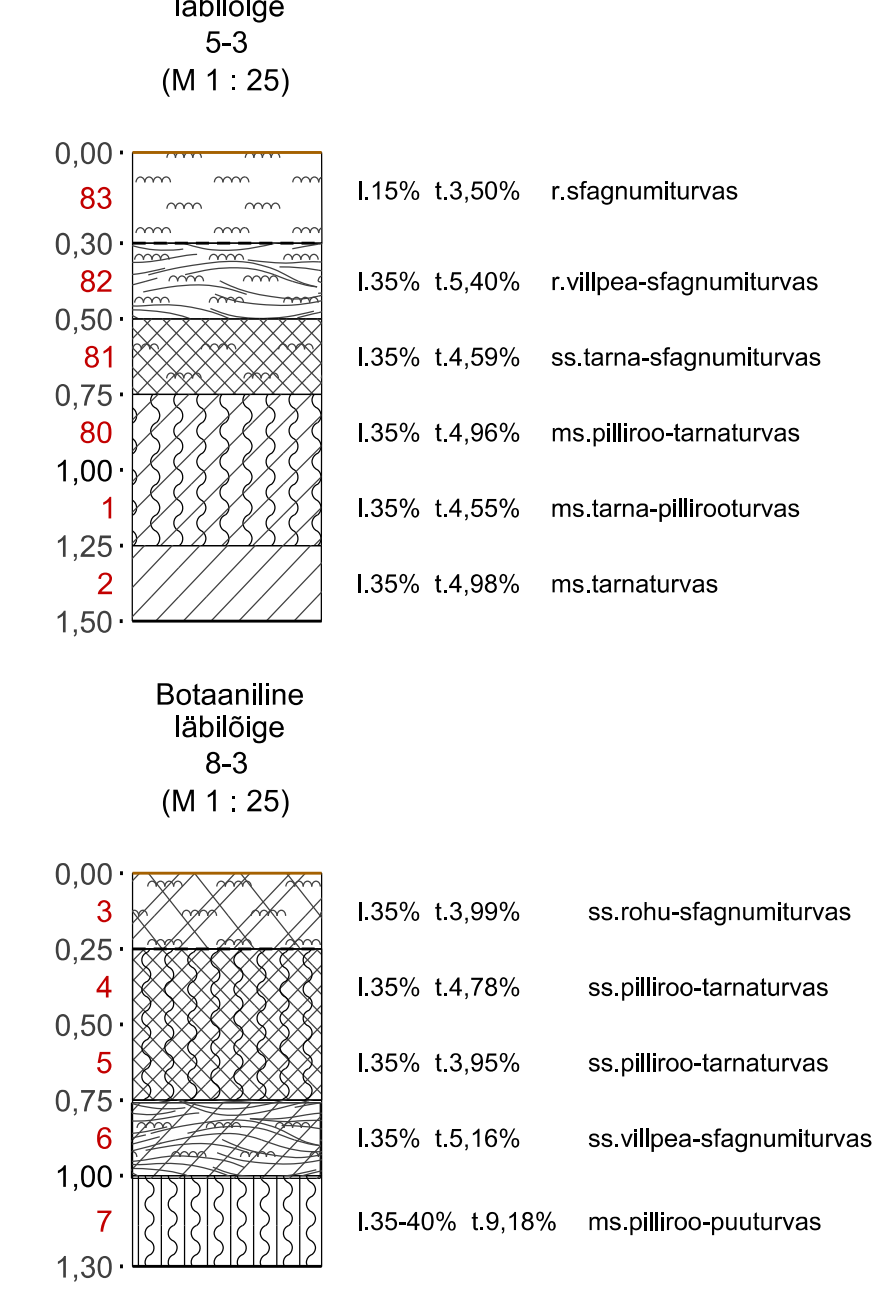
Läbilõige III-III'



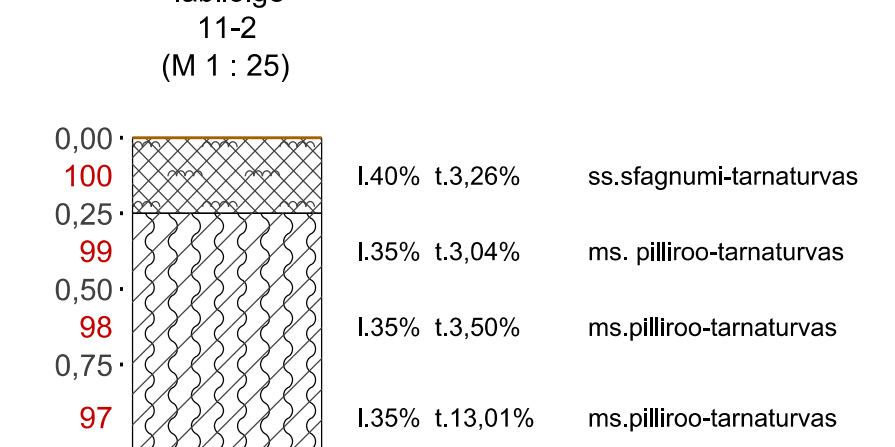
Piketi nr	10-1	10-2	10-3	10-4	10-5	10-6	10-7
Maapinna abs kõrgus, m	6,53	6,79	6,96	7,46	7,39	8,65	8,88
Lamami abs kõrgus, m	6,13	6,30	5,86	6,26	5,39	5,75	5,48
Turbalasundi kogupaksus, m	0,40	0,49	1,10	1,20	2,00	2,90	3,40
Vähelag. turbakihi paksus, m	-	-	-	-	0,40	1,10	1,40
Vahekaugused, m		209	206	198	185	207	199



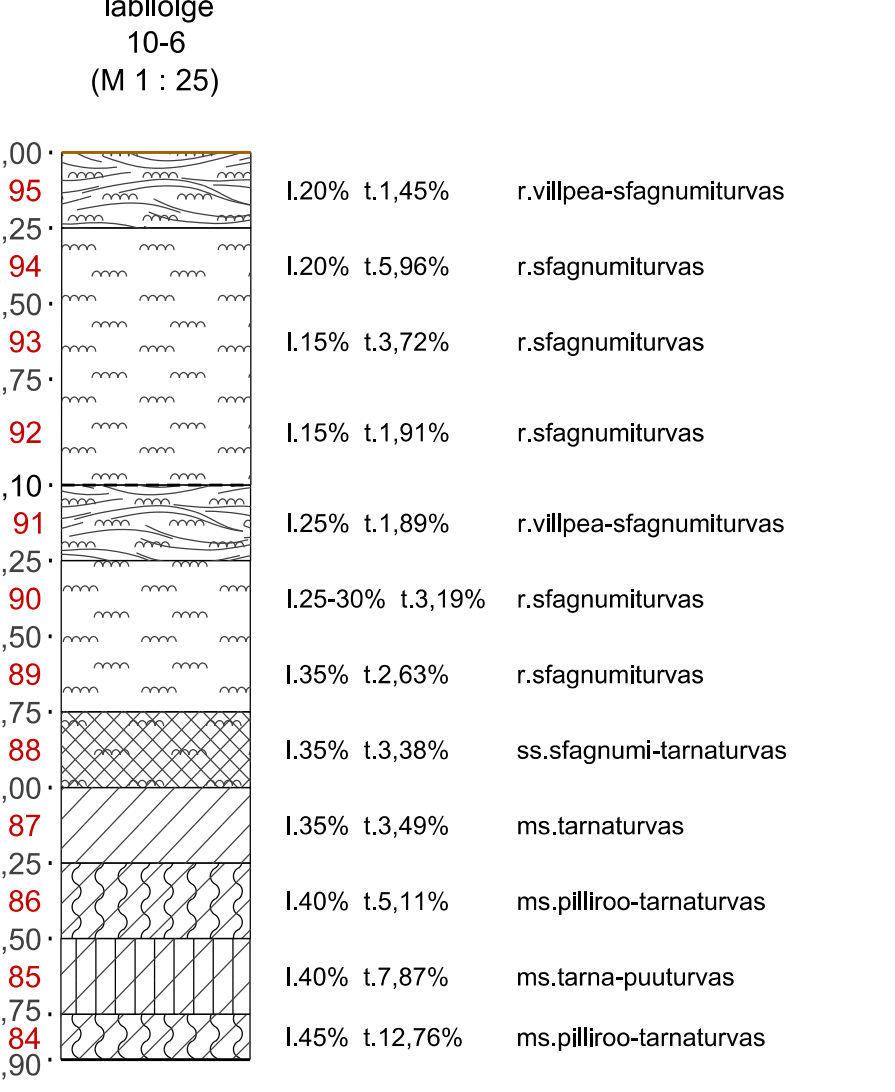
Botaaniline läbilõige 5-3 (M 1 : 25)



Botaaniline läbilõige 8-3 (M 1 : 25)



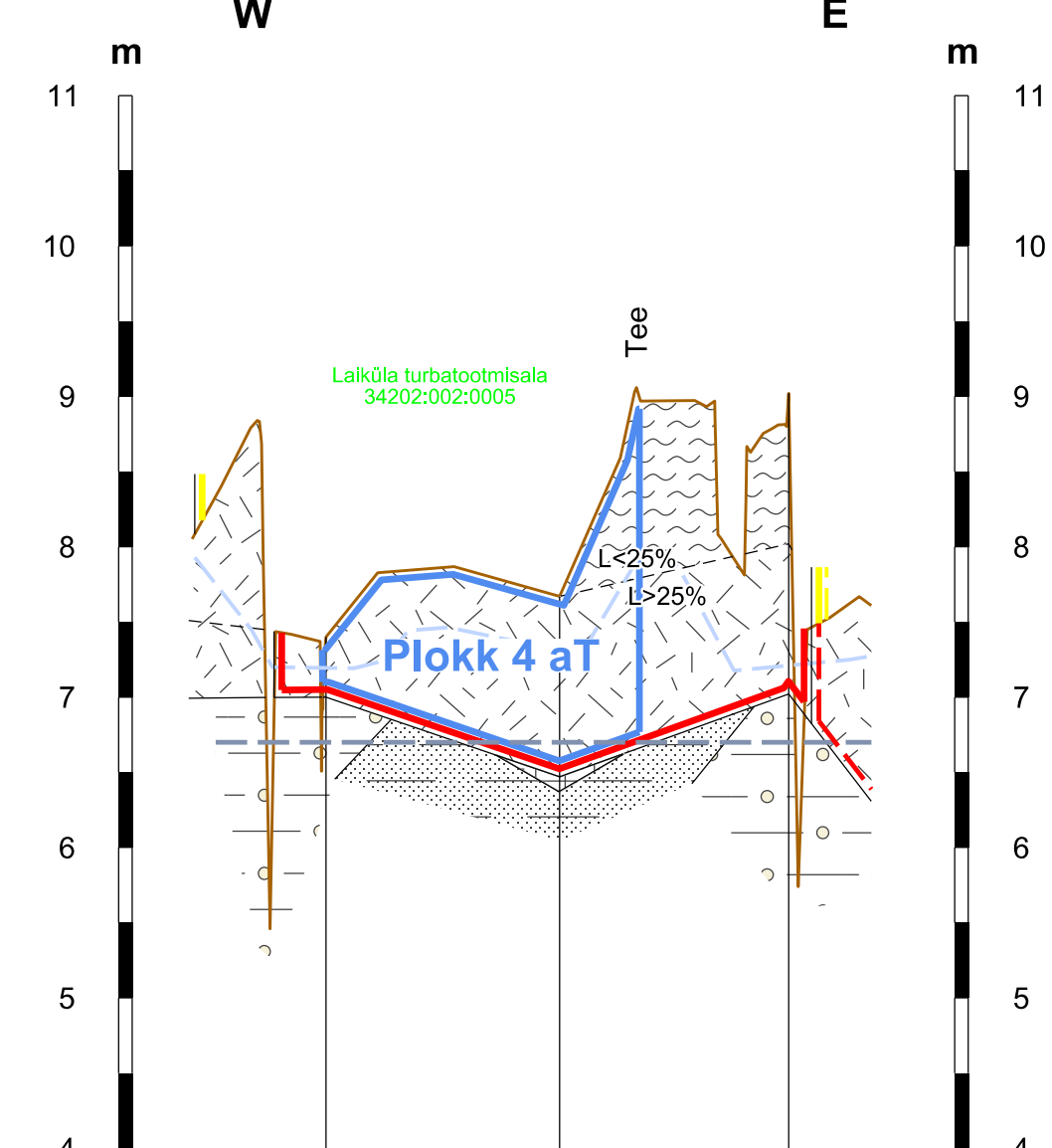
Botaaniline läbilõige 10-6 (M 1 : 25)



- Märkused:
- Kõrgused EH2000 süsteemis.
 - Plaanil koostamisel on kasutatud:
 - Maa-ameti väljastatud katastriüksuste piirandmeid (seisuga 18.12.2020. a);
 - Keskkonnaregistri Laiküla turbamaardla plokkide ja mäeeraldiste piirandmeid (seisuga 22.09.2020).
 - Kasutatud tarkvara: Bentley PowerCivil for Baltics V8i (litsents: 70000661800020).

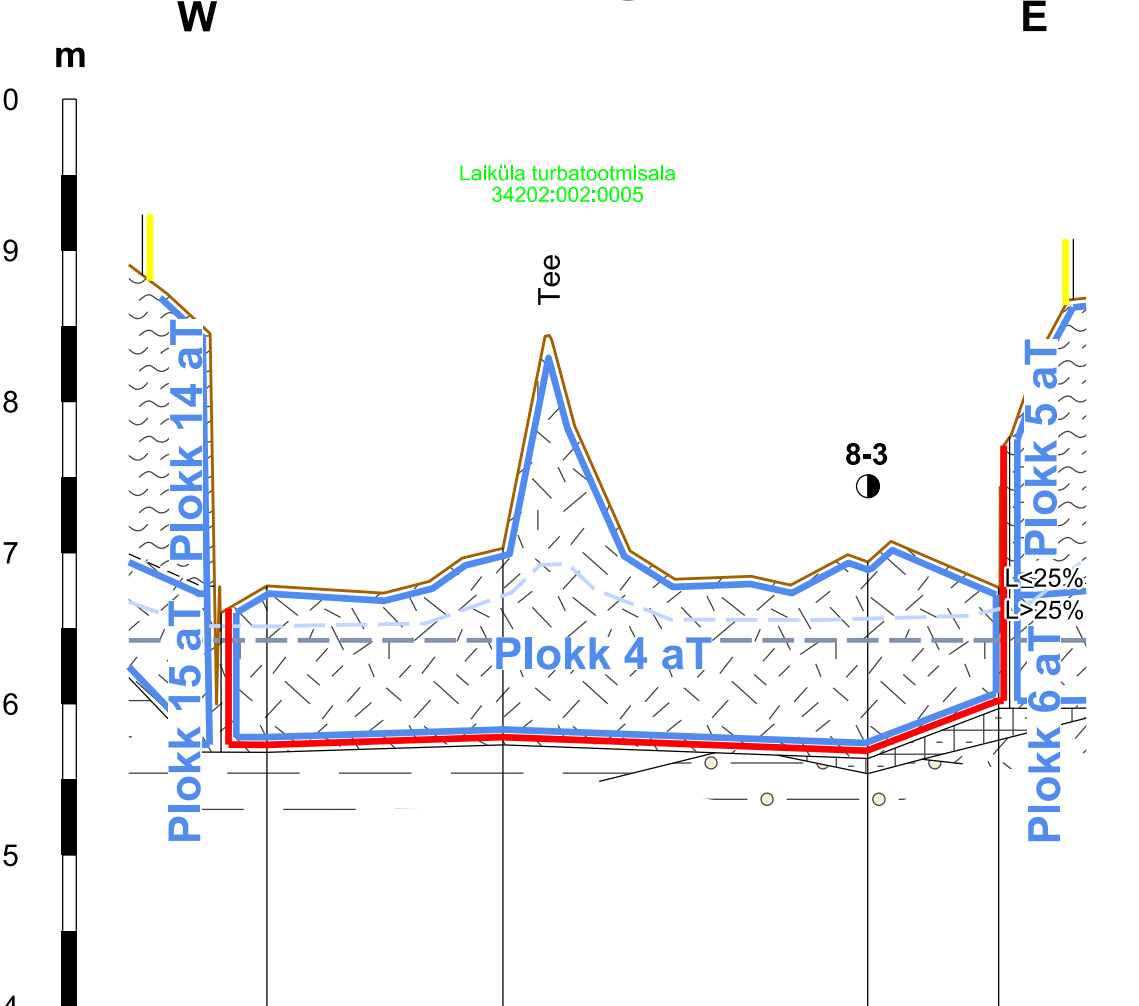
Objekti nimetus ja aadress Laiküla II turbatootmisala Laiküla turbamaardla Lääne-Nigula vald, Lääne maakond	Joonise sisu Geoloogilised läbilõiked I - I' ... III - III'	Graafiline lisa 3/3 Mõõtkava H 1 : 5000 V 1 : 50
OÜ Inseneribüroo STEIGER Männiku tee 104, 11216 Tallinn Tel. 668 1011, Faks 668 1018	Koostas Annika Vohta <small>/alkirjastatud digitaalselt/</small> Kinnitas Rein Ramst <small>/alkirjastatud digitaalselt/</small>	Kuupäev 07.04.2021 Töö nr 20/3185

Läbilõige I-I'

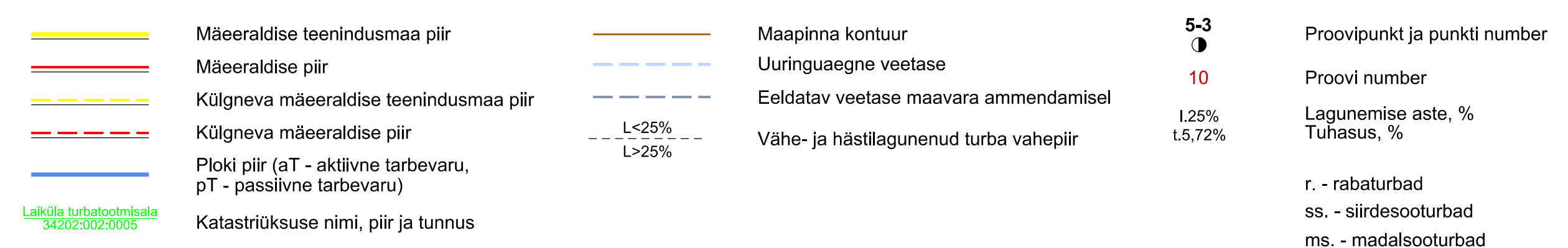


Piketi nr	3-1	3-2	3-3
Maapinna abs kõrgus, m	7,40	7,67	9,02
Lamami abs kõrgus, m	7,00	6,47	7,02
Turbalasundi kogupaksus, m	0,40	1,20	2,00
Vähelag. turbakihi paksus, m	-	-	1,00
Vahekaugused, m		155	153

Läbilõige II-II'



Piketi nr	8-1	8-2	8-3	8-4
Maapinna abs kõrgus, m	6,78	7,03	6,94	6,77
Lamami abs kõrgus, m	5,68	5,73	5,64	5,97
Turbalasundi kogupaksus, m	1,10	1,30	1,30	0,80
Vähelag. turbakihi paksus, m	-	-	-	-
Vahekaugused, m		156	241	86



Laiküla turbatootmisala
34202:002:0005