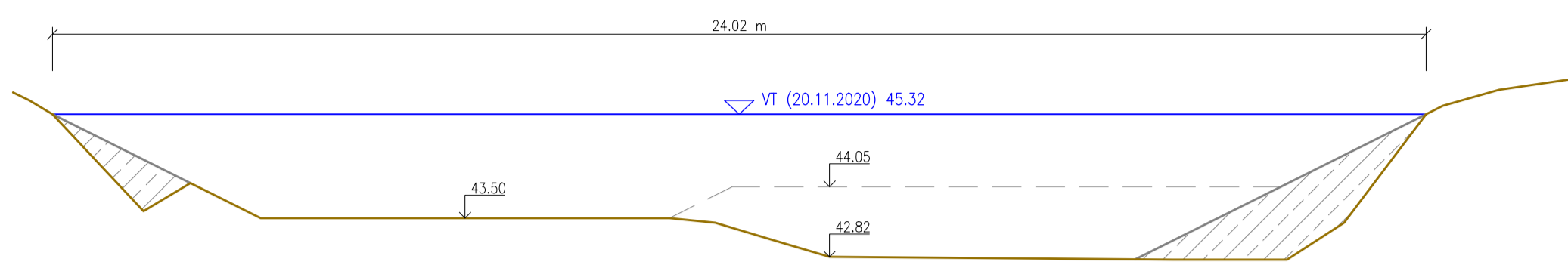
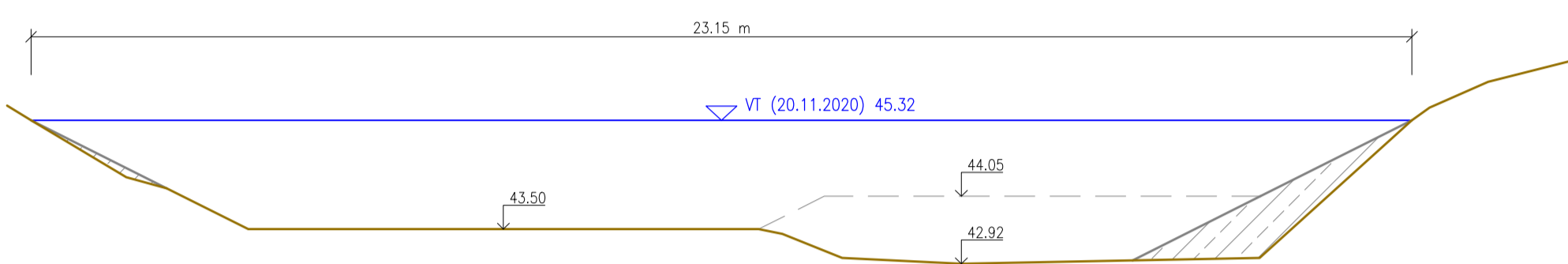


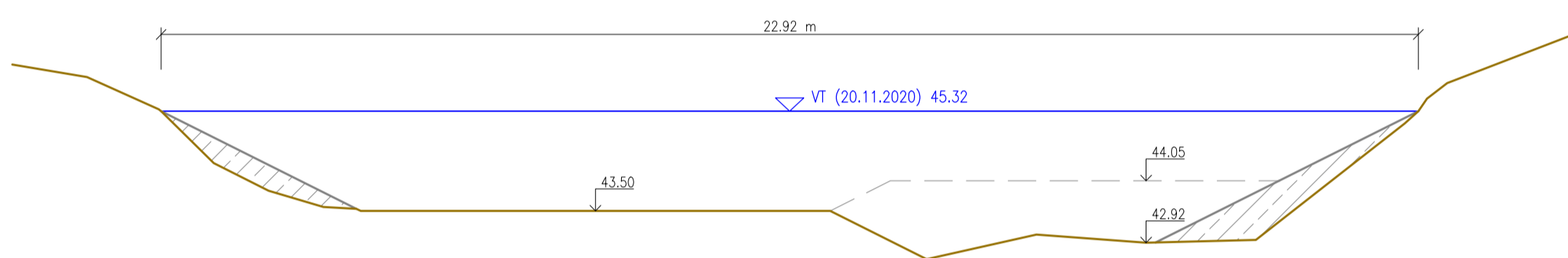
PROFIIL 1-1'



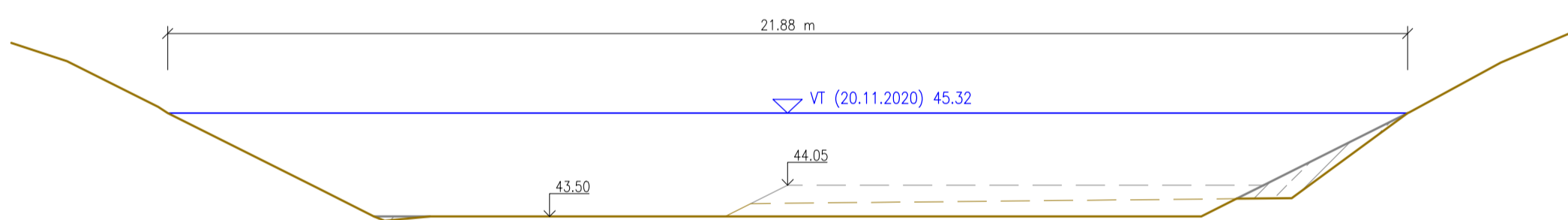
PROFIIL 2-2'



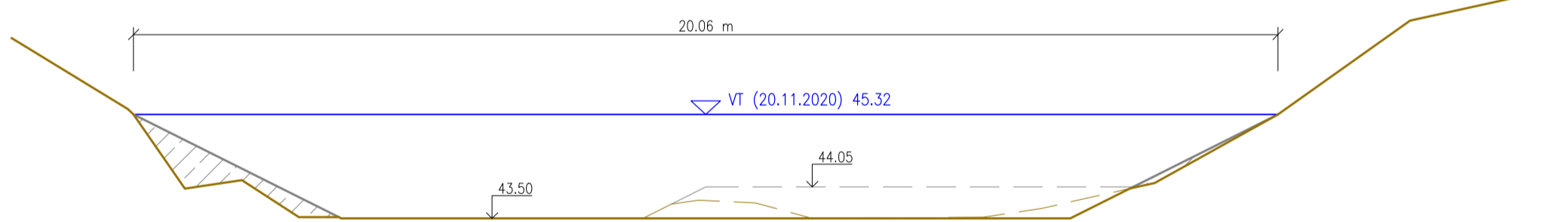
PROFIIL 3-3'



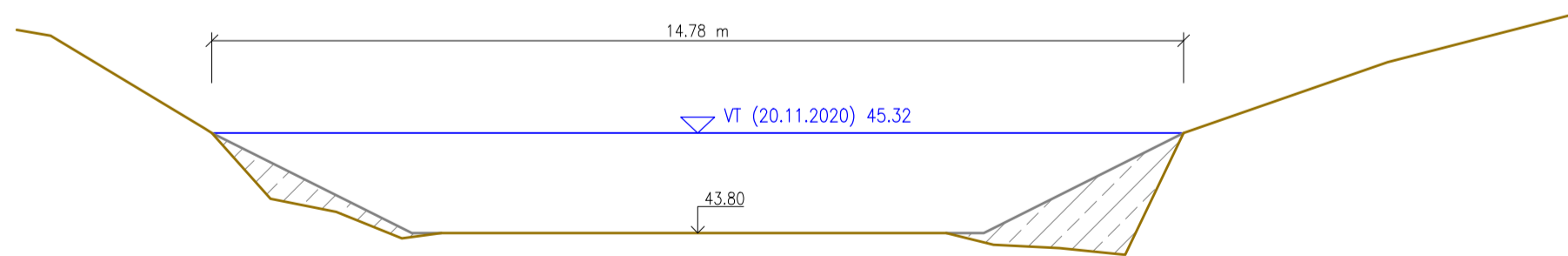
PROFIIL 4-4'



PROFIIL 5-5'



PROFIIL 6-6'



SELGITUSED

Kõrgsmärkide ühik on absoluutkõrgus meetrites EH2000 süsteemis
 VT – Uurimisaeagne veetase kuupäevaandmetega

- Olemasoleva maapinna profiil
- Sette pinna profiil
- Projekteeritud põhja profiil
- Olemasolev sete

Reaalprojekt OÜ Pärnu mnt 463 10916 Tallinn, Estonia tel +372 608 11 00 www.reaalprojekt.ee reaalprojekt@reaalprojekt.ee		Töö nimetus	
		Rosma paisjärve saneerimine	
Tellija		Asukoht	
Põlva Vallavalitsus		Rosma küla, Põlva vald, Põlva maakond	
Insener:	Arlas Liivoja	Joonise nimetus	Möötkava
Insener:	Peeter Napp	Paisjärve ristprofiilid. Etapp 3	M 1:100
Insener:			
Valdkonna juht:	Peeter Napp	Töö nr	Staadium
Fail / Kuupäev:	P20080_Profiilid.dwg / 14.01.2021	P20080	PP
		Kõide, eriosa	Joonise nr
		HT	2RP-04