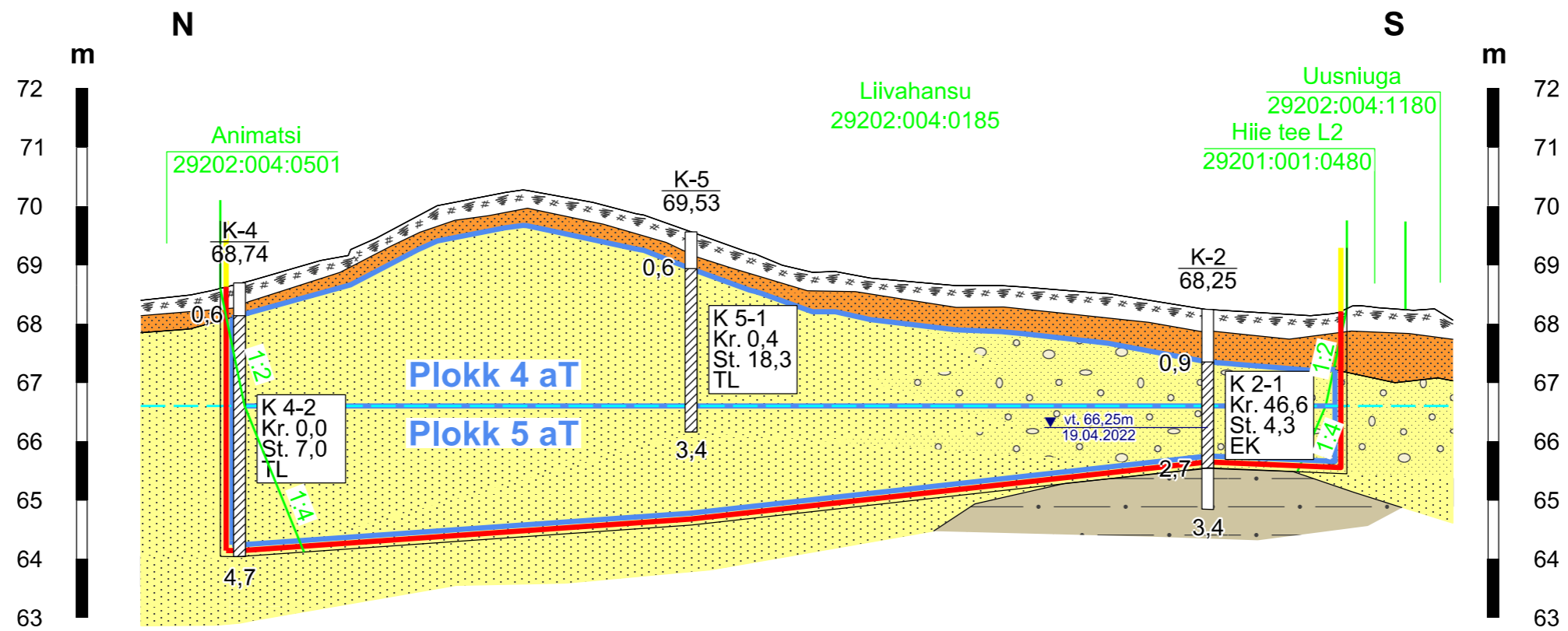
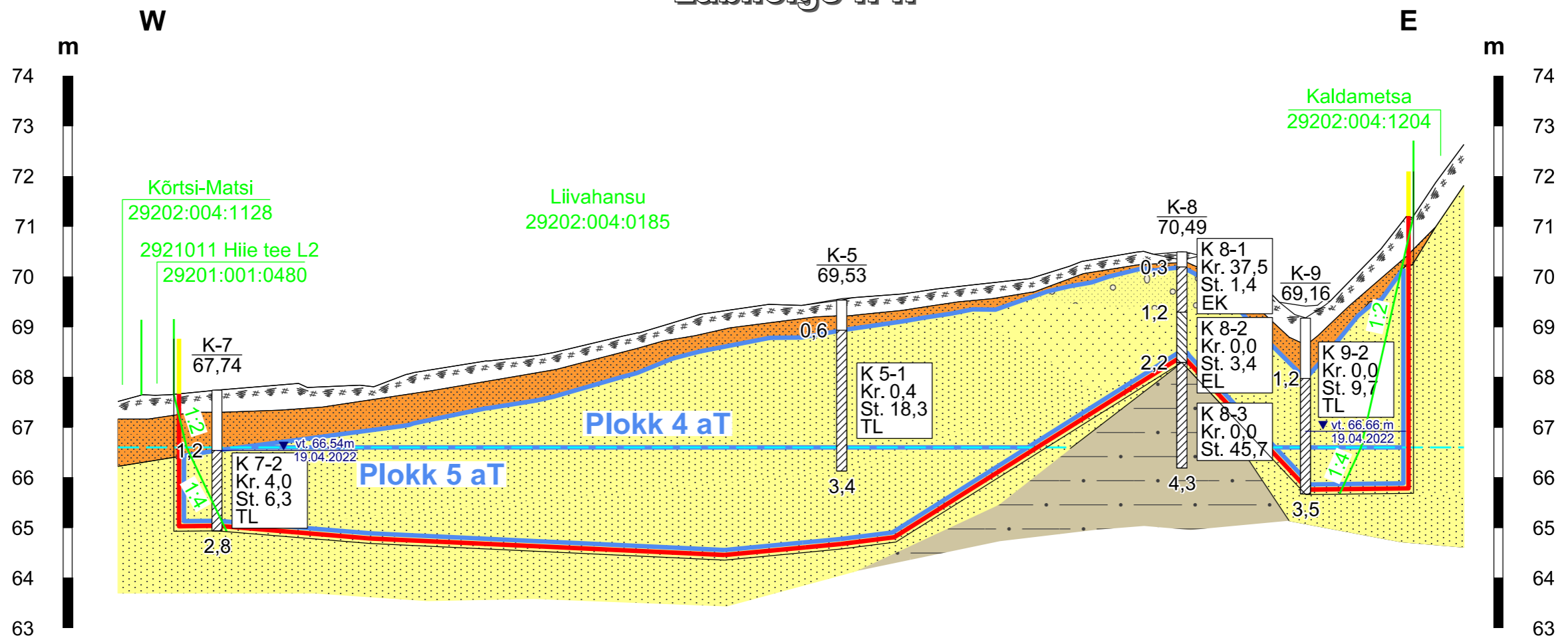


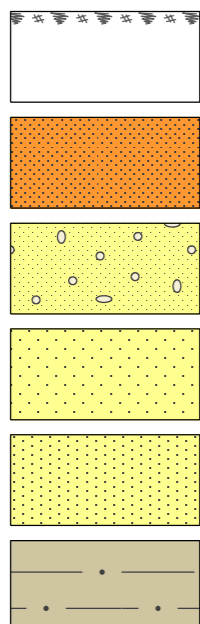
Läbilõige I-I'



Läbilõige II-II'



- Mäeeraldise piir
- Mäeeraldise teenindusmaa piir
- Ploki piir (aT - aktiivne tarbevaru)
- Liivahansu
29202:004:0185
Katastriüksuse nimi, piir ja tunnus
- - - Eeldatav veetase piir maavara ammendamisel (abs. 66,6 m)
- / Kaevandamisel jäetavate nõlvade kalded
1:2 vastab kaldele 26°
1:4 vastab kaldele 14°



- Kasvukiht
- Orgaanikarikas peenliiv
- Ehituskruus
- Ehitusliiv
- Täiteliiv
- Liivsavimoreen

K-2 68,25	Kaevandi nr Suudme abs kõrgus, m
0,9	K 2-1 Kr. 88,5 St. 4,3 EL
2,7	Proovi number Kruusa sisaldus (fraktsioon > 31,5mm), % Savi- ja tolmusisaldus (fraktsioon < 0,063mm), % EL - ehitusliiv EK - ehituskruus TL - täiteliiv
3,4	Kaevandi sügavus, m

Veetaseme abs kõrgus, m ▼ vt. 66,25m
Mõõtmise kuupäev 19.04.2022

Märkused:

1. Kõrgused EH2000 süsteemis.
2. Kasutatud:
- Akimatsi uuringuruumi geoloogilised läbilõiked, OÜ Inseneribüroo STEIGER, 23.08.2022, töö nr 22/4005.

Rapla maakond Kehtna vald Hiie küla	Akimatsi liivakarjäär	Geoloogilised läbilõiked I-I' ja II-II'	Gr lisa 2 Töö nr 2201
Eesti Killustik OÜ Pärnu mnt. 158/1, Tallinn 11318		Koostas Helen Männamets /alkirjastatud digitaalselt/	Mõõtkava: H 1:1000 V 1:100
			Mõõtmed 420x500 mm
			Koostatud: 26.10.2022